

இணைப்பு - 2 (ஈ)

(பேரூராட்சி)

நகர்ப்புறம்

வரைவு வார்டு மறுவரையறைக்கான (Delimitation) அறிக்கை

மாவட்டத்தின் பெயர் : திருவாரூர்

பேரூராட்சியின் பெயர் : முத்துப்பேட்டை


1	வார்டு எண்	1
2	இவ்வார்டில் உள்ளடங்கிய பகுதிகளின் பெயர்கள்	
	1	இரயில்வே ரோடு வடக்கு தோப்பு
	2	தெற்குகாடு மாரியம்மன் கோவில் தெரு
	3	தெற்குகாடு ஆதிதிராவிடர் தெரு
	4	பெருகவாழ்ந்தான் ரோடு(கிழக்கு மற்றும் மேற்கு)
3	வார்டின் சராசரி மக்கள் தொகை	1207
4	இவ்வார்டில் உள்ள கட்டிடங்களின் எண்கள் (தெருவாரியாக)	1) இரயில்வே ரோடு வடக்கு தோப்பு : 1-90(1) 2) தெற்குகாடு மாரியம்மன் கோவில் தெரு : 2(1)-77C 3) தெற்குகாடு ஆதிதிராவிடர் தெரு : 1-102 4) பெருகவாழ்ந்தான் ரோடு (மேற்கு மற்றும் கிழக்கு) : 48-282
5	இவ்வார்டில் உள்ள வீடுகளின் எண்ணிக்கை (தெருவாரியாக)	356
	1) இரயில்வே ரோடு வடக்கு தோப்பு	93 (1,2,3,3A,4,4A to 4C,5,14,15,15-6,15-7,16,17,18,19,20,20A to 20L,20-1,20-2,21A to 21D,22-1,22-2,22-3,22-4,22E,22F,23,23-1,23-2,24,24-1,24-3,24-4,24-5,25,28,29,30,31,33/2,36-1 to 36-4,36-5,36-6,41,42,44,44-1,48,49,49-1,49-3,49-4,49-5,50,75/1A,90-1)
	2) தெற்குகாடு மாரியம்மன் கோவில் தெரு	96 (2-1,2A,3,5,5A,7A,7B,8,8A,8B,8C, 8E,9, 9A,12,12a-1,12a-2,12A,12B,12C 12D, 13A,13B,14,14-7 to 14-12,14A,16, 17,18, 21,21-1 to 21-4,22,23,23-1,24,25-1,25-3,26,27,28,29,30,33,38,39,41,41A,42,43,44-2,46,47,47/1 to 47/4,48,49,49/1 to 49/4,51,51-1,53,55,58,59,60,60b-1,60b-2,61,64,64A,67,69,70,70-1,70-2,70-3, 71, 72,73,75,80,81,77,77C)
	3) தெற்குகாடு ஆதிதிராவிடர் தெரு	66 (1,1a-1 to 1a-3,1-1,1A,2,3,3A,4,5,5A,6,7,8,8A, 8B,9,9-1,9-2,12,13,15,17A,18,19,20,20-2, 22,24,24-3 to 24-5,25,26,27,30,31,32,33 33/2,36,37,38,40,41,42,43/40,45,46,47,48,49,50,51,52,52-1,53,53A,54,55,56,57, 58, 59B,58A,59C,59D,59E,60B,62-1,62A, 62B,62C,62D,62F,62G,62H,72C,76A,75A,75B,75C,75D,75H,77A,77B,77C,102)
	4) பெருகவாழ்ந்தான் ரோடு (மேற்கு மற்றும் கிழக்கு)	101 (48,49,53,56B,88,57,57/1,57/2,92,93,94,99,98,97,96,72,70, 62,23R,77,78,79,80,81,82,83,84,85,85/1,90,94A,99,104,111,108,128,128/1,128/1,66/139,64/140,141,141/A,145,144,143,154,38,38A,38B,38C,32,33,34,35,26/9,26/165,26/164,26/13,24/4,171,171A,282)

6	இவ்வாட்டின் எல்லைகள்	
	வடக்கு	கோவிலூர் கிராம ஊராட்சி
	கிழக்கு	மருதங்காவெளி அக்ரஹாரம் தார் சாலை வா.எண் 3
	தெற்கு	இரயில்வே ரோடு வா.எண் 9
	மேற்கு	கீழநெம்மங்குறிச்சி கிராம ஊராட்சி
7	இவ்வாட்டின் மொத்த மக்கள் தொகை	1323
8	முத்துப்பேட்டை உள்ளாட்சி அமைப்பில் உள்ள இவ்வாட்டின் மக்கள் தொகை சராசரி மக்கள் தொகையை விட குறைவாகவோ / கூடுதலாகவோ இருப்பின் அதற்கான காரணம்	--
9	குறிப்பு	

இடம் : முத்துப்பேட்டை
தேதி : 14-12-2017

கையொப்பம் :

யெர் : மு.மணிமொழியன்
பதவி : மறுவரையறை அலுவலர்/
செயல் அலுவலர்
முத்துப்பேட்டை பேரூராட்சி
திருவாரூர் மாவட்டம்



இணைப்பு - 1 (ஈ)

நகர்ப்புறம்

வார்டு மறுவரையறை (Delimitation) செய்வதற்கான வரைவு கருத்துருவிற்கான அடிப்படை விவரங்கள்.

மாவட்டத்தின் பெயர் : திருவாரூர்

பேரூராட்சியின் பெயர் : முத்துப்பேட்டை பேரூராட்சி

வ. எண்	பேரூராட்சி பெயர்	2011 கணக்கெடுப்பு படி மக்கள் தொகை	நிர்ணயிக்கப்பட்ட மொத்த வார்டுகளின் எண்ணிக்கை	குடியிருப்பு கட்டிடங்களின் மொத்த எண்ணிக்கை	ஒரு வார்டின் சராசரி மக்கள் தொகை கலம் (3) / கலம் (4)	ஒரு வார்டின் சராசரி குடியிருப்பு கட்டிடங்களின் எண்ணிக்கை கலம் (5)/ கலம் (4)	ஒரு வீட்டின் சராசரி மக்கள் தொகை கலம் (6) / கலம் (7)	உத்தேசிக்கப்பட்டுள்ள வார்டின் எண்ணிக்கை	உத்தேசிக்கப்பட்டுள்ள வார்டில் உள்ள குடியிருப்பு கட்டிடங்களின் எண்ணிக்கை	உத்தேசிக்கப்பட்டுள்ள வார்டில் மதிப்பீடு செய்யப்படும் மக்கள் தொகை கலம் (8) x கலம் (10)	மதிப்பீடு செய்யப்படும் மக்கள் தொகைக்கும் சராசரி மக்கள் தொகைக்கும் உள்ள வித்தியாசம் கலம் (11) - கலம் (6)	மதிப்பீடு செய்யப்படும் மக்கள் தொகைக்கும் சராசரி மக்கள் தொகைக்கும் உள்ள வித்தியாசம் கலம் (12) x 100/ கலம் (6)	வித்தியாசத்திற்கான காரணம்	குறிப்பு
1	2	3	4	5	6	7	8	9	10	11	12	13	14	15
1	முத்துப்பேட்டை	21722	18	5846	1206.78	324.78	3.7157	1	356	1323	116	9.61	--	



மறுவரையறை அலுவலர்/
செயல் அலுவலர்
தேர்வு நிலை பேரூராட்சி
முத்துப்பேட்டை

இணைப்பு - 2 (ஈ)

(பேரூராட்சி)


நகர்ப்புறம்

வரைவு வார்டு மறுவரையறைக்கான (Delimitation) அறிக்கை

த்தின் பெயர் : திருவாரூர்

ட்சியின் பெயர் : முத்துப்பேட்டை

வார்டு எண்	2
இவ்வார்டில் உள்ளடங்கிய பகுதிகளின் பெயர்கள்	
1	மருதங்காவெளி தோப்பு
2	மருதங்காவெளி தோப்பு ஆதி திராவிடர் தெரு
வார்டின் சராசரி மக்கள் தொகை	1207
இவ்வார்டில் உள்ள கட்டிடங்களின் எண்கள் (தெருவாரியாக)	1) மருதங்காவெளி தோப்பு : 2(1) - 273
	2) மருதங்காவெளி ஆதி திராவிடர் தெரு : 1-79
இவ்வார்டில் உள்ள வீடுகளின் எண்ணிக்கை (தெருவாரியாக)	348
1) மருதங்காவெளி தோப்பு :	265 (2-1,7,9/1,10-1,10-2,10-3,10-4,10A-1,27d-3,31-1,40-1,44a,48,48-1,57A-1,66-1,81,36-1,57-1,91-2,100,112/219,113b,125,127,127-1, 129,131, 132,133-1,134,135,136,138,141,142, 143, 144,145,147,149,150-3,152, 153, 154, 156,158,159, 160,161, 163, 164, 166, 167, 170, 171,174,176,177,178,179,190,192,193, 194, 195,196, 197, 198,199, 201, 202,205, 206, 207,208,209,210,211,212,213,214,216, 217,218, 220,221, 222,224,225,226,227,228,229,230,230-1 to 230-4,231,232,233, 236,237, 238, 239, 239a, 240,257,247-D1,247-D2,247-D3, 247-D4,254, 263,266,272,178-1,250,251,252, 254,255, 256, 259,265,266,267,269, 268,270, 271, 272,273,
2) மருதங்காவெளி ஆதி திராவிடர் தெரு	83 (1,2,3,4,5,6,7,8,9,10,12,13,14,15,16,17,18,19,20,21,23,24,25, 27,28,29,30,31,32,33,35,36,37,38,39,40,41,42,43,45,46, 48,54,55,58,59,60,61,62,63,64,65,66-1,68,69, 70,71,72,75,78,79)
இவ்வார்டின் எல்லைகள்	
வடக்கு	கோவிலூர் கிராம ஊராட்சி
கிழக்கு	ஆலங்காடு கிராம ஊராட்சி
தெற்கு	இரயில்வே ரோடு வா.எண் 6
மேற்கு	காவலர் குடியிருப்பு வா.எண் 3
இவ்வார்டின்மொத்த மக்கள் தொகை	1293
முத்துப்பேட்டை உள்ளாட்சி அமைப்பில் உள்ள இவ்வார்டின் மக்கள் தொகை சராசரி மக்கள் தொகையை விட குறைவாகவோ / கூடுதலாகவோ இருப்பின் அதற்கான காரணம்	--
குறிப்பு	



இடம் : முத்துப்பேட்டை

தேதி : 14-12-2017

கையொப்பம் :

யெர் : மு.மணிமொழியன்

பதவி : மறுவரையறை அலுவலர்/

செயல் அலுவலர்

முத்துப்பேட்டை பேரூராட்சி

திருவாரூர் மாவட்டம்

இணைப்பு – 1 (ஈ)


நகர்ப்புறம்

வார்டு மறுவரையறை (Delimitation) செய்வதற்கான வரைவு கருத்துருவிற்கான அடிப்படை விவரங்கள்.

மாவட்டத்தின் பெயர் : திருவாரூர்

பேரூராட்சியின் பெயர் : முத்துப்பேட்டை பேரூராட்சி

வ. எண்	பேரூராட்சி பெயர்	2011 கணக்கெடுப்பு படி மக்கள் தொகை	நிர்ணயிக்கப்பட்ட மொத்த வார்டுகளின் எண்ணிக்கை	குடியிருப்பு கட்டிடங்களின் மொத்த எண்ணிக்கை	ஒரு வார்டின் சராசரி மக்கள் தொகை கலம் (3) / கலம் (4)	ஒரு வார்டின் சராசரி குடியிருப்பு கட்டிடங்களின் எண்ணிக்கை கலம் (5) / கலம் (4)	ஒரு வீட்டின் சராசரி மக்கள் தொகை கலம் (6) / கலம் (7)	உத்தேசிக்கப்பட்டுள்ள வார்டின் எண்ணிக்கை	உத்தேசிக்கப்பட்டுள்ள வார்டில் உள்ள குடியிருப்புக் கட்டிடங்களின் எண்ணிக்கை	உத்தேசிக்கப்பட்டுள்ள வார்டில் மதிப்பீடு செய்யப்படும் மக்கள் தொகை கலம் (8) x கலம் (10)	மதிப்பீடு செய்யப்படும் மக்கள் தொகைக்கும் சராசரி மக்கள் தொகைக்கும் உள்ள வித்தியாசம் கலம் (11) – கலம் (6)	மதிப்பீடு செய்யப்படும் மக்கள் தொகைக்கும் சராசரி மக்கள் தொகைக்கும் உள்ள வித்தியாசத்தின் விழுக்காடு கலம் (12) x 100/ கலம் (6)	வித்தியாசத்திற்கான காரணம்	குறிப்பு
1	2	3	4	5	6	7	8	9	10	11	12	13	14	15
2	முத்துப்பேட்டை	21722	18	5846	1206.78	324.78	3.7157	2	348	1293	86	7.12	--	



மறுவரையறை அலுவலர்/
செயல் அலுவலர்
தேர்வு நிலை பேரூராட்சி
முத்துப்பேட்டை

இணைப்பு - 2 (ஈ)
(பேரூராட்சி)

நகர்ப்புறம்


வரைவு வார்டு மறுவரையறைக்கான (Delimitation) அறிக்கை

மாவட்டத்தின் பெயர் : திருவாரூர்

பேரூராட்சியின் பெயர் : முத்துப்பேட்டை

1	வார்டு எண்	3
2	இவ்வார்டில் உள்ளடங்கிய பகுதிகளின் பெயர்கள்	
	1	பெருகவாழ்ந்தான் ரோடு
	2	மருதங்காவெளி அக்ரஹாரம்
	3	முத்துசாமி அம்பலம் தெரு
3	வார்டின் சராசரி மக்கள் தொகை	1207
4	இவ்வார்டில் உள்ள கட்டிடங்களின் எண்கள் (தெருவாரியாக)	1) பெருகவாழ்ந்தான் ரோடு : 1-187
		2) மருதங்காவெளி அக்ரஹாரம் : 1-57
		3) முத்துசாமி அம்பலம் தெரு : 1-39
5	இவ்வார்டில் உள்ள வீடுகளின் எண்ணிக்கை (தெருவாரியாக)	294
	1) பெருகவாழ்ந்தான் ரோடு	121 (1,1-1 to 1-21,2,12,12A,12B,12C,13,14,15,16,17,17A,17B,18,19,19A,20,20A,20B,21,22,23,24,25,25-1,26,27,28,29,30,31,32,33,34,35,35B,36,37,38,39,40,41,44,44A,46,49,50,52,53,56,57,58,59,60,62,63,64,65,66,68,69,70,70A,71,72,73,74,75,76,77,78,79,80,83,88,89,90,91,92,93,94A,97,99,101,103,107,108,109,110,112,113,114,115,116,117,118,119,121,122,123,124,125,126,127,128,129,131,132,133,134,135,136,137,138,139,140,141,142,143,144,145,147,151,153,154,155,159,160,161,162,163,164,165,166,167,168,169,170 to 187)
	2) மருதங்காவெளி அக்ரஹாரம்	102 (1,2,5,6,6A,6B,8,9,12,13,14,15,15B,15C,16,17,17A,18,19,19A,21,22,23,24,25,26A,27,28,29,30,31,33,33-1,34,34A to 34F,35,36A,37,38,38A, 39, 39A,40,41,42-1,46,47,48,49,50,51,52,53, 54,55, 56,57)
	3) முத்துசாமி அம்பலம் தெரு	71 (1,2,4,5,6,7,8,8/1 to 8/6,9,10,11,12,13, 14,15,16, 18,19, 20,21,22,23,24,26,27,27A to 27F,32, 33, 34,37, 38, 39)
6	இவ்வார்டின் எல்லைகள்	
	வடக்கு	மருதங்காவெளி தோப்பு கால்நடை மருத்துவமனை சிமெண்ட் சாலை வா.எண் 2
	கிழக்கு	மருதங்காவெளி தோப்பு தார் சாலை வா.எண் 2
	தெற்கு	பிடபுள்யூடி பங்களா ரோடு தார் சாலை வா.எண் 6
	மேற்கு	பெருகவாழ்ந்தான் ரோடு தார் சாலை வா.எண் 1
7	இவ்வார்டின்மொத்த மக்கள் தொகை	1092
8	முத்துப்பேட்டை உள்ளாட்சி அமைப்பில் உள்ள இவ்வார்டின் மக்கள் தொகை சராசரி மக்கள் தொகையை விட குறைவாகவோ / கூடுதலாகவோ இருப்பின் அதற்கான காரணம்	--
9	குறிப்பு	

இடம் : முத்துப்பேட்டை
தேதி : 14-12-2017

கையொப்பம் : 
யெர் : மு.மணமொழியன்
பதவி : மறுவரையறை அலுவலர்/
செயல் அலுவலர்
முத்துப்பேட்டை பேரூராட்சி
திருவாரூர் மாவட்டம்

இணைப்பு – 1 (ஈ)

நகர்ப்புறம்

வார்டு மறுவரையறை (Delimitation) செய்வதற்கான வரைவு கருத்துருவிற்கான அடிப்படை விவரங்கள்.

மாவட்டத்தின் பெயர் : திருவாரூர்

பேரூராட்சியின் பெயர் : முத்துப்பேட்டை பேரூராட்சி

வ. எண்	பேரூராட்சி பெயர்	2011 கணக்கெடுப்பு படி மக்கள் தொகை	நிர்ணயிக்கப்பட்ட மொத்த வார்டுகளின் எண்ணிக்கை	குடியிருப்பு கட்டிடங்களின் மொத்த எண்ணிக்கை	ஒரு வார்டின் சராசரி மக்கள் தொகை கலம் (3) / கலம் (4)	ஒரு வார்டின் சராசரி குடியிருப்பு கட்டிடங்களின் எண்ணிக்கை கலம் (5) / கலம் (4)	ஒரு வீட்டின் சராசரி மக்கள் தொகை கலம் (6) / கலம் (7)	உத்தேசிக்கப்பட்டுள்ள வார்டின் எண்ணிக்கை	உத்தேசிக்கப்பட்டுள்ள வார்டில் உள்ள குடியிருப்புக் கட்டிடங்களின் எண்ணிக்கை	உத்தேசிக்கப்பட்டுள்ள வார்டில் மதிப்பீடு செய்யப்படும் மக்கள் தொகை கலம் (8) x கலம் (10)	மதிப்பீடு செய்யப்படும் மக்கள் தொகைக்கும் சராசரி மக்கள் தொகைக்கும் உள்ள வித்தியாசம் கலம் (11) – கலம் (6)	மதிப்பீடு செய்யப்படும் மக்கள் தொகைக்கும் சராசரி மக்கள் தொகைக்கும் உள்ள வித்தியாசத்தின் விழுக்காடு கலம் (12) x 100/ கலம் (6)	வித்தியாசத்திற்கான காரணம்	குறிப்பு
1	2	3	4	5	6	7	8	9	10	11	12	13	14	15
1	முத்துப்பேட்டை	21722	18	5846	1206.78	324.78	3.7157	3	294	1092	(-) 115	(-) 9.53	--	

மறுவரையறை அலுவலர்/
செயல் அலுவலர்
தேர்வு நிலை பேரூராட்சி
முத்துப்பேட்டை

இணைப்பு - 2 (ஈ)

(பேரூராட்சி)

நகர்ப்புறம்

வரைவு வார்டு மறுவரையறைக்கான (Delimitation) அறிக்கை

த்தின் பெயர் : திருவாரூர்

ட்சியின் பெயர் : முத்துப்பேட்டை

ார்டு எண்	4
வ்வார்டில் உள்ளடங்கிய பகுதிகளின் பெயர்கள்	
1	மருதங்காவெளி தோப்பு
2	திருத்துரைப்பூண்டி ரோடு
ார்டின் சராசரி மக்கள் தொகை	1207
வ்வார்டில் உள்ள கட்டிடங்களின் எண்கள் (தருவாரியாக)	1) மருதங்காவெளி தோப்பு : 1-229 2) திருத்துரைப்பூண்டி ரோடு : 1-202(1)
வ்வார்டில் உள்ள வீடுகளின் எண்ணிக்கை (தருவாரியாக)	354
மருதங்காவெளி தோப்பு :	155 (1,2,3,4-1,4-2,6A,6B,6C,6C-1,6C-2,8,9,10,10A,10B,15-1,15-3,18,20,20A,23,24,24-4,24-5,26B,26A,26E,26F,27A,27B,27C,27E,28A,30-1,31,32,33,33/1,33/2,33/3,34,35,36,37,38,38-1,38-A,38-A1,38A-2,38A-3,38G,38H,38i,39,39C,42,43-A,44,45,46,46A,47,48,49,49-1,49-4,49-5,50-1,50-2,51,51-1,51-2,52,53,54,55,56-A,56B,56C, 56D, 56F, 56G,56H,56J,57-1,57-2,57-3,57-4,57-5,58, 60,60-1,61A,62,63/1,65,67 ,69/1, 71,73,75, 76,77, 78,78-1,78-2,78-3,79,80,81, 82,84, 84/30,84D,86, 88,89, 90,91,94A,98,99,101,102,102-1,102-3,104, 106, 108,109,110,112-1,113,114,115,116,117,118, 119, 120,122,132,140,145-4,155-2,158,177-1--177-10, 203-1,203-2,204-1--204-7,229)
திருத்துரைப்பூண்டி ரோடு :	199 (1,1-2,1-3,1-4,1-5,1-8,1A,1b,1C,2,4,4a,5,5-3,5-4,5-5,5-6,6,6-1,6-2,7,7-1,7-2,8,9,9-1,10/20,11-1,12,13,15-1,15-2,18,18A,18B,18C,18D,19I-19R,20,20-1 to 20-8,21-1a,22-1 to 22-3,25,26,27,28,29,29-2 to 29-7,32, 32D, 33, 34,35, 36,37,37a to 37J,38,38a to 38E,52-1 to 52-10,53-1 to 53-12,57,57a,65-1,72-1,119,119-1,120,121-1,123-1,124,125,126,127,128, 130,131,132,134,134-1 to 134-8,135,136,136-1 to136-10,171,186,202-1)
வ்வார்டின் எல்லைகள்	
டக்கு	மருதங்காவெளி தோப்பு தார் சாலை வா.எண் 2
ழக்கு	ஆலங்காடு கிராம ஊராட்சி
தற்கு	கோரையாறு
ற்கு	மருதங்காவெளி தோப்பு (ரஹ்மத் நகர்) (சிமெண்ட் சாலை) வா.எண் 5
வ்வார்டின்மொத்த மக்கள் தொகை	1315
த்துப்பேட்டை உள்ளாட்சி அமைப்பில் உள்ள வ்வார்டின் மக்கள் தொகை சராசரி மக்கள் தாகையை விட குறைவாகவோ / கூடுதலாகவோ ருப்பின் அதற்கான காரணம்	--
றிப்பு	

டம் : முத்துப்பேட்டை

ததி : 14-12-2017


கையொப்பம் :

யெர் : மு.மணிமொழியன்

பதவி : மறுவரையறை அலுவலர்/
செயல் அலுவலர்

முத்துப்பேட்டை பேரூராட்சி

திருவாரூர் மாவட்டம்



இணைப்பு – 1 (ஈ)


நகர்ப்புறம்

வார்டு மறுவரையறை (Delimitation) செய்வதற்கான வரைவு கருத்துருவிற்கான அடிப்படை விவரங்கள்.

மாவட்டத்தின் பெயர் : திருவாரூர்

பேரூராட்சியின் பெயர் : முத்துப்பேட்டை பேரூராட்சி

வ. எண்	பேரூராட்சி பெயர்	2011 கணக்கெடுப்பு படி மக்கள் தொகை	நிர்ணயிக்கப்பட்ட மொத்த வார்டுகளின் எண்ணிக்கை	குடியிருப்பு கட்டிடங்களின் மொத்த எண்ணிக்கை	ஒரு வார்டின் சராசரி மக்கள் தொகை கலம் (3) / கலம் (4)	ஒரு வார்டின் சராசரி குடியிருப்பு கட்டிடங்களின் எண்ணிக்கை கலம் (5) / கலம் (4)	ஒரு வீட்டின் சராசரி மக்கள் தொகை கலம் (6) / கலம் (7)	உத்தேசிக்கப்பட்டுள்ள வார்டின் எண்ணிக்கை	உத்தேசிக்கப்பட்டுள்ள வார்டில் உள்ள குடியிருப்பு கட்டிடங்களின் எண்ணிக்கை	உத்தேசிக்கப்பட்டுள்ள வார்டில் மதிப்பீடு செய்யப்படும் மக்கள் தொகை கலம் (8) x கலம் (10)	மதிப்பீடு செய்யப்படும் மக்கள் தொகைக்கும் சராசரி மக்கள் தொகைக்கும் உள்ள வித்தியாசம் கலம் (11) – கலம் (6)	மதிப்பீடு செய்யப்படும் மக்கள் தொகைக்கும் சராசரி மக்கள் தொகைக்கும் உள்ள வித்தியாசத்தின் விழுக்காடு கலம் (12) x 100/ கலம் (6)	வித்தியாசத்திற்கான காரணம்	குறிப்பு
1	2	3	4	5	6	7	8	9	10	11	12	13	14	15
1	முத்துப்பேட்டை	21722	18	5846	1206.78	324.78	3.7157	4	354	1315	108	8.95	--	



மறுவரையறை அலுவலர்/
செயல் அலுவலர்
தேர்வு நிலை பேரூராட்சி
முத்துப்பேட்டை

இணைப்பு - 2 (ஈ)

(பேரூராட்சி)

நகர்புறம்

வரைவு வார்டு மறுவரையறைக்கான (Delimitation) அறிக்கை

த்தின் பெயர் : திருவாரூர்

ட்சியின் பெயர் : முத்துப்பேட்டை

வார்டு எண்	5
இவ்வார்டில் உள்ளடங்கிய பகுதிகளின் பெயர்கள்	
1	புதுக்குடியிருப்பு
2	பரட்டச்சிப்பட்டினம்
3	திருத்துறைப்பூண்டி ரோடு
4	மருதங்காவெளி தோப்பு (ரஹ்மத் நகர் மற்றும் பெட்ரோல் பங்க் பின்புறம்)
வார்டின் சராசரி மக்கள் தொகை	1207
இவ்வார்டில் உள்ள கட்டிடங்களின் எண்கள் (தெருவாரியாக)	1) புதுக்குடியிருப்பு : 1-140(1)
	2) பரட்டச்சிப்பட்டினம் : 1-35
	3) திருத்துறைப்பூண்டி ரோடு : 45-178
	4) மருதங்காவெளி தோப்பு (ரஹ்மத் நகர் மற்றும் பெட்ரோல் பங்க் பின்புறம்) : 74a2 - 137/1
இவ்வார்டில் உள்ள வீடுகளின் எண்ணிக்கை (தெருவாரியாக)	357
1) புதுக்குடியிருப்பு	164 (1,2,3,4,4a,5-1, 6,7,8,9,10,11,12,14,15, 17,19,20, 22,23,24, 25,25,27,28,29,30 ,31,33,34,35, 41, 42,43,44,45,47, 48,49,50,51,52,53,54,54a,54B,55,56,57,59,61,66,67,70,7 1,76,77,78,79-5, 80, 83,85,86 , 87,88, 89,90,91, 92a, 93,94,95, 95a, 95B, 96,97, 98, 100,101,1 02,103, 104, 105,106,107, 108,109, 110,111, 112,113 ,115,115- 73,116,117,119,120, 121, 122, 124,123-1 to 123- 3,124,125, 126,127, 128, 132,133,134,135,136,140-1)
2) பரட்டச்சிப்பட்டினம்	33 (1,2,3,4,5,8,8A1,8A2,8B1,8B2,9,10,11b,12,13,14,15,15- 1, 17,18,20,21.22.23,24,25,28, 29,32, 33,35)
3) திருத்துறைப்பூண்டி	102 (45,46-1,48-1,58,58A,58B,58C,58D,61,61-1 -- 61/7,62,63,64,64b,64e,66,67,68,69,69/8 to 69/11,72,73,81,82,83,83A,83B,83C,83D,83E,83F,83G,8 3H,83I,83J,86,87A to 87K, 88,88-1,89,90,90a,94A to 94D,95, 98/5 to 98/15,99,100,101,102,103,104,105,106,113,114, 115,116,118,150,151,152,153,154,155,156,157,158, 159,160,161,162,163,164,165,166,167,168,169, 170,171,172,173,174,175,176,177,178)
4) மருதங்காவெளி தோப்பு (ரஹ்மத் நகர் மற்றும் பெட்ரோல் பங்க் பின்புறம்)	58 (137/1,137/2, 137/3, 137/4, 137/5, 137/6, 137/7, 137/8, 137/9,137/10, 63/53d, 56/60, 59/6, 61/4, 57/1,57,56/12,56/1,56/2,56/3, 5a, 57a,57a1, 57a2, 26, 26/1, 65, 65a, 65a1,65a2, 65a3, 143 69/1, 69/38b, 38b1, 66, 39b,/70, 68/38b, 68/1-38b, 68/2-38b2, 38b1, 72, 72/1, 72/2, 72/3, 72/4, 72/5, 72/6, 72/7, 38, 38b, 38a,38e,38f,74, 74/a,74a,74a2)

இவ்வாட்டின் எல்லைகள்	
வடக்கு	மருதங்காவெளி தோப்பு (கால்நடை மருத்துவமனை) சிமெண்ட் சாலை வா.எண் 2
கிழக்கு	பெட்ரோல் பங்க் ரோடு தார் சாலை வா.எண் 4
தெற்கு	கோரையாறு
மேற்கு	பிடபுள்யூடி பங்களா ரோடு தார் சாலை வா.எண் 6
இவ்வாட்டின்மொத்த மக்கள் தொகை	1326
முத்துப்பேட்டை உள்ளாட்சி அமைப்பில் உள்ள இவ்வாட்டின் மக்கள் தொகை சராசரி மக்கள் தொகையை விட குறைவாகவோ / கூடுதலாகவோ இருப்பின் அதற்கான காரணம்	--
குறிப்பு	

இடம் : முத்துப்பேட்டை
தேதி : 14-12-2017

கையொப்பம் :


யொர் : மு.மணிமொழியன்

பதவி : மறுவரையறை அலுவலர்/

செயல் அலுவலர்

முத்துப்பேட்டை பேரூராட்சி

திருவாரூர் மாவட்டம்



இணைப்பு – 1 (ஈ)


நகர்ப்புறம்

வார்டு மறுவரையறை (Delimitation) செய்வதற்கான வரைவு கருத்துருவிற்கான அடிப்படை விவரங்கள்.

மாவட்டத்தின் பெயர் : திருவாரூர்

பேரூராட்சியின் பெயர் : முத்துப்பேட்டை பேரூராட்சி

வ. எண்	பேரூராட்சி பெயர்	2011 கணக்கெடுப்பு படி மக்கள் தொகை	நிர்ணயிக்கப்பட்ட மொத்த வார்டுகளின் எண்ணிக்கை	குடியிருப்பு கட்டிடங்களின் மொத்த எண்ணிக்கை	ஒரு வார்டின் சராசரி மக்கள் தொகை கலம் (3) / கலம் (4)	ஒரு வார்டின் சராசரி குடியிருப்பு கட்டிடங்களின் எண்ணிக்கை கலம் (5) / கலம் (4)	ஒரு வீட்டின் சராசரி மக்கள் தொகை கலம் (6) / கலம் (7)	உத்தேசிக்கப்பட்டுள்ள வார்டின் எண்ணிக்கை	உத்தேசிக்கப்பட்டுள்ள வார்டில் உள்ள குடியிருப்புக் கட்டிடங்களின் எண்ணிக்கை	உத்தேசிக்கப்பட்டுள்ள வார்டில் மதிப்பீடு செய்யப்படும் மக்கள் தொகை கலம் (8) x கலம் (10)	மதிப்பீடு செய்யப்படும் மக்கள் தொகைக்கும் சராசரி மக்கள் தொகைக்கும் உள்ள வித்தியாசம் கலம் (11) – கலம் (6)	மதிப்பீடு செய்யப்படும் மக்கள் தொகைக்கும் சராசரி மக்கள் தொகைக்கும் உள்ள வித்தியாசத்தின் விழுக்காடு கலம் (12) x 100/ கலம் (6)	வித்தியாசத்திற்கான காரணம்	குறிப்பு
1	2	3	4	5	6	7	8	9	10	11	12	13	14	15
1	முத்துப்பேட்டை	21722	18	5846	1206.78	324.78	3.7157	5	357	1326	119	9.86	--	



மறுவரையறை அலுவலர்/
செயல் அலுவலர்
தேர்வு நிலை பேரூராட்சி
முத்துப்பேட்டை

இணைப்பு - 2 (ஈ)

(பேரூராட்சி)

நகர்புறம்

வரைவு வார்டு மறுவரையறைக்கான (Delimitation) அறிக்கை

மாவட்டத்தின் பெயர் : திருவாரூர்

பேரூராட்சியின் பெயர் : முத்துப்பேட்டை

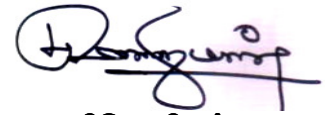
1	வார்டு எண்	6
2	இவ்வார்டில் உள்ளடங்கிய பகுதிகளின் பெயர்கள்	
	1	பிடபுள்யூடி பங்களா ரோடு
	2	புதுக்காளியம்மன் கோவில் தெரு
	3	பழைய போஸ்ட் ஆபிஸ் தெரு
	4	திருத்துரைப்பூண்டி ரோடு
	5	விக்டோரியா பஜார்
3	வார்டின் சராசரி மக்கள் தொகை	1207
4	இவ்வார்டில் உள்ள கட்டிடங்களின் எண்கள் (தெருவாரியாக)	
		1) பிடபுள்யூடி பங்களா ரோடு : 1-72
		2) புதுக்காளியம்மன் கோவில் தெரு : 2-125
		3) பழைய போஸ்ட் ஆபிஸ் தெரு : 1A-42
		4) திருத்துரைப்பூண்டி ரோடு : 33/1-365
		5) விக்டோரியா பஜார் : 1-84
5	இவ்வார்டில் உள்ள வீடுகளின் எண்ணிக்கை (தெருவாரியாக)	356
	1) பிடபுள்யூடி பங்களா ரோடு	32 (1,2A to 2F,3,3A,3B,4B to 4G,5,5b,5C,5D,5E,6A,6B,7A,7B,7C to 7G,8,8A,10,11,12,13,14,15,19,19A,20,21,22,23,25,26,27,27e to 27G,28,29,29/1 to 29/6,30,31,32,33,37,38,41,42,43,44,45,46,47,47a,41a,42,43,44,45,46,48,52,55,58,59,61,63,65,66,68,69,72)
	2) புதுக்காளியம்மன் கோவில் தெரு	128 (2,3,4,5,6,7,8,9,10,10-1,10-3,11,12,13,14,15,16,17,18,21,22,23,24,25,26,27,28,29,30,30-1,30-2,30-3,30-4,31,32,32-2,32-3,33,33a,4,35,36,37,38,39,40,41,42,43,44,46,47,48,49,50,52,53,54,55,56,57,58,60,61,62,63,63a to 63D,69,70,71,72,73,74,75,76,76A,76B,77,78A,79,80,81,82,83,84,85,87,88,89,90,90A,90B,91A to 91F,94,96A,96-1 to 96-8,97,98,98A to 98C,99,99A,100,101,102,103,104,105,106,107,113,114,115,116,117,118,119,120,121,122,123,124,125,
	3) பழைய போஸ்ட் ஆபிஸ் தெரு	28 (1A to 1D,2,3,4,5, 6,7,8,9,10,12,12A,12B,12C,12D,13,13A,13A to 13J,14,15,15A,16A to 16C,17A,18,19,19B,19C,19D,20,21,21A,21B,21C,23,24,25,26,27,28,29,30,31,32,33,34,35,38,42)

	4) திருத்துரைப்பூண்டி ரோடு	162 (33/1 - 33/10,178,179,180,181,193,194,195,196,197,198,199, 200,202,203,204,205,206,207,208,209,210,211,212,2 13,214,215,216,217,218,220,222,223,224,225,226,22 7,229,230,231-1,233,234,235,236, 237,239,244,245,246,247,228,247-1,247-2,247- 3,248,249,250,251,255,256,257,258,263,263-1 , --263- 19, 273,274, 275,277, 278,279,281, 282,283,284,285,286,290,291,292, 293,294,295, 296,297,298, 299,300,302,303,304,305,306,307,308,309,310,311,3 12,314,315,316, 317,318,319, 320,321,322, 323-1,323- 2,323-4,323-5,323-6,323-7,323-8,323-9,323- 10324,325,326, 327,328,329, 330,331,332 to 340,340- 1 to 340-10,341 to 365)
	5) விக்டோரியா பஜார்	6 (1,2,3,4,4-1 to 4-6,5,6,7,9,10,12a,13,13A to 13D,14,15a,15c,15D,15E,15F,16,18,19,20,22,26,27,3 1,32,33,34,35,38,41, 45,46,47,52,53,58A, 59A to 59H,60.60A, 68,69,75,76,77,78,80,81,82,83,84)
6	இவ்வார்டின் எல்லைகள்	
	வடக்கு	முத்துசாமி அம்பலம் தெரு தார் சாலை வா.எண் 3
	கிழக்கு	புதுக்குடியிருப்பு தெரு சிமெண்ட் சாலை வா.எண் 5
	தெற்கு	கோரையாறு
	மேற்கு	ஆஸ்பத்திரி ரோடு தார் சாலை வா.எண் 7
7	இவ்வார்டின்மொத்த மக்கள் தொகை	1323
8	முத்துப்பேட்டை உள்ளாட்சி அமைப்பில் உள்ள இவ்வார்டின் மக்கள் தொகை சராசரி மக்கள் தொகையை விட குறைவாகவோ / கூடுதலாகவோ இருப்பின் அதற்கான காரணம்	--
9	குறிப்பு	

இடம் : முத்துப்பேட்டை

தேதி : 14-12-2017

கையொப்பம் :



யெர் : மு.மணிமொழியன்

பதவி : மறுவரையறை அலுவலர்/
செயல் அலுவலர்
முத்துப்பேட்டை பேரூராட்சி
திருவாரூர் மாவட்டம்

இணைப்பு – 1 (ஈ)


நகர்ப்புறம்

வார்டு மறுவரையறை (Delimitation) செய்வதற்கான வரைவு கருத்துருவிற்கான அடிப்படை விவரங்கள்.

மாவட்டத்தின் பெயர் : திருவாரூர்

பேரூராட்சியின் பெயர் : முத்துப்பேட்டை பேரூராட்சி

வ. எண்	பேரூராட்சி பெயர்	2011 கணக்கெடுப்பு படி மக்கள் தொகை	நிர்ணயிக்கப்பட்ட மொத்த வார்டுகளின் எண்ணிக்கை	குடியிருப்பு கட்டிடங்களின் மொத்த எண்ணிக்கை	ஒரு வார்டின் சராசரி மக்கள் தொகை கலம் (3) / கலம் (4)	ஒரு வார்டின் சராசரி குடியிருப்பு கட்டிடங்களின் எண்ணிக்கை கலம் (5) / கலம் (4)	ஒரு வீட்டின் சராசரி மக்கள் தொகை கலம் (6) / கலம் (7)	உத்தேசிக்கப்பட்டுள்ள வார்டின் எண்ணிக்கை	உத்தேசிக்கப்பட்டுள்ள வார்டில் உள்ள குடியிருப்புக் கட்டிடங்களின் எண்ணிக்கை	உத்தேசிக்கப்பட்டுள்ள வார்டில் மதிப்பீடு செய்யப்படும் மக்கள் தொகை கலம் (8) x கலம் (10)	மதிப்பீடு செய்யப்படும் மக்கள் தொகைக்கும் சராசரி மக்கள் தொகைக்கும் உள்ள வித்தியாசம் கலம் (11) – கலம் (6)	மதிப்பீடு செய்யப்படும் மக்கள் தொகைக்கும் சராசரி மக்கள் தொகைக்கும் உள்ள வித்தியாசத்தின் விழுக்காடு கலம் (12) x 100/ கலம் (6)	வித்தியாசத்திற்கான காரணம்	குறிப்பு
1	2	3	4	5	6	7	8	9	10	11	12	13	14	15
1	முத்துப்பேட்டை	21722	18	5846	1206.78	324.78	3.7157	6	356	1323	116	9.61	--	



மறுவரையறை அலுவலர்/
செயல் அலுவலர்
தேர்வு நிலை பேரூராட்சி
முத்துப்பேட்டை

இணைப்பு - 2 (ஈ)

(பேரூராட்சி)

நகர்ப்புறம்

வரைவு வார்டு மறுவரையறைக்கான (Delimitation) அறிக்கை

மாவட்டத்தின் பெயர் : திருவாரூர்

பேரூராட்சியின் பெயர் : முத்துப்பேட்டை

1	வார்டு எண்	7
2	இவ்வார்டில் உள்ளடங்கிய பகுதிகளின் பெயர்கள்	
	1	தர்மர் கோவில் தெரு
	2	கோசாக்குளத்தெரு
	3	திரௌபதியம்மன் கோவில் தெரு
	4	ஆஸ்பத்திரி தெரு
	5	அமிர்தம்பிள்ளை சந்து
	6	தெற்குகாடு ரயில்வே ரோடு தெற்கு தெரு
	7	தெற்குகாடு மாரியம்மன் கோவில் தெரு முதல் சந்து (கோசாக்குளம் எதிரில்)
3	வார்டின் சராசரி மக்கள் தொகை	1207
4	இவ்வார்டில் உள்ள கட்டிடங்களின் எண்கள் (தெருவாரியாக)	1) தர்மர் கோவில் தெரு : 1-12 2) கோசாக்குளத்தெரு : 1-62 3) திரௌபதியம்மன் கோவில் தெரு : 1-26 4) ஆஸ்பத்திரி தெரு : 1-65 5) அமிர்தம் பிள்ளை சந்து : 1-32 6) தெற்குகாடு ரயில்வே ரோடு தெற்கு தெரு : 3A-106 7) தெற்குகாடு மாரியம்மன் கோவில் தெரு முதல் சந்து (கோசாக்குளம் எதிரில்) : 12A-30
5	இவ்வார்டில் உள்ள வீடுகளின் எண்ணிக்கை (தெருவாரியாக)	335
	1) தர்மர் கோவில் தெரு	12 (1,2,3,4,5,6,7,8,9,10,11,12)
	2) கோசாக்குளத்தெரு	68 (1,3,4,5,6,7,8,9,10,12,13,14,15,15-1 to 15-4,16,17D,19,19a to 19F,20,21,22,23,24,26,26A,28,29,30,31,32,33,33-1 to 33-4,34,35,36,37,38,39A to 39C,39D to 39J,41,42,43,44,45,46,47,48,52,54,55,56,58,62)
	3) திரௌபதியம்மன் கோவில் தெரு	20 (1,2,3,4,5,17,18,19,20,21,22,23,24,25,26,19/1)
	4) ஆஸ்பத்திரி தெரு	39 (1,2,3,5,6,6-1 to 6-5,11,12,13,14,15,16,17,18,19,20,20/1 to 20/5,23,24,25,26,27,29,30,31,32,33,34,35,36,38,39, 40,41,42,43,44,45A to 45E,46,47,48,53,55,56,57,58,62,63,64,65)

	5) அமிர்தம்பிள்ளை சந்து	33 (1,2,2A,3,4,5,6,7,7A,8,9,10,11,12,13,14,15,16,17,18,18A to 18D,19,20, 21,22,23,24,25,26,27,28,29,32)
	6) தெற்குகாடு ரயில்வே ரோடு தெற்கு தெரு	133 (3A to 3J,4,5,5-1 to 5-9,6,7,8,9,10,11,12,13,14,15,15a to 15D,16,17,17-1 to 17-8,18,18A to 18C,19,21-1 to 21-11,24,28,29,30,30A to 30C,31,32,33,33B,34,35,36,38,39,42,44,45,46,47,53,55,59,62,66,69,70,74,75,78,106)
	7) தெற்குகாடு மாரியம்மன் கோவில் தெரு முதல் சந்து (கோசாக்குளம் எதிரில்)	30 (12A,12B,13A,13C,14,14-7 to 14-12,14A,16,17,18,21,21-1 to 21-4,22,23,23-1,24,25-1,25-3,26,27,28,29,30)
6	இவ்வார்டின் எல்லைகள்	
	வடக்கு	அரசினர் ஆண்கள் மேல்நிலைப்பள்ளி வா.எண் 1
	கிழக்கு	விக்டோரியா பஜார் தார் சாலை வா.எண் 6
	தெற்கு	காளியம்மன் கோவில் தெரு தார் சாலை வா.எண் 9
	மேற்கு	சேத்துக்குளம் சந்து வா.எண் 9
7	இவ்வார்டின்மொத்த மக்கள் தொகை	1245
8	முத்துப்பேட்டை உள்ளாட்சி அமைப்பில் உள்ள இவ்வார்டின் மக்கள் தொகை சராசரி மக்கள் தொகையை விட குறைவாகவோ / கூடுதலாகவோ இருப்பின் அதற்கான காரணம்	--
9	குறிப்பு	

இடம் : முத்துப்பேட்டை
தேதி : 14-12-2017

கையொப்பம் :

யெர் : மு.மணிமொழியன்
பதவி : மறுவரையறை அலுவலர்/
செயல் அலுவலர்
முத்துப்பேட்டை பேரூராட்சி

திருவாரூர் மாவட்டம்

இணைப்பு – 1 (ஈ)


நகர்ப்புறம்

வார்டு மறுவரையறை (Delimitation) செய்வதற்கான வரைவு கருத்துருவிற்கான அடிப்படை விவரங்கள்.

மாவட்டத்தின் பெயர் : திருவாரூர்

பேரூராட்சியின் பெயர் : முத்துப்பேட்டை பேரூராட்சி

வ. எண்	பேரூராட்சி பெயர்	2011 கணக்கெடுப்பு படி மக்கள் தொகை	நிர்ணயிக்கப்பட்ட மொத்த வார்டுகளின் எண்ணிக்கை	குடியிருப்பு கட்டிடங்களின் மொத்த எண்ணிக்கை	ஒரு வார்டின் சராசரி மக்கள் தொகை கலம் (3) / கலம் (4)	ஒரு வார்டின் சராசரி குடியிருப்பு கட்டிடங்களின் எண்ணிக்கை கலம் (5) / கலம் (4)	ஒரு வீட்டின் சராசரி மக்கள் தொகை கலம் (6) / கலம் (7)	உத்தேசிக்கப்பட்டுள்ள வார்டின் எண்ணிக்கை	உத்தேசிக்கப்பட்டுள்ள வார்டில் உள்ள குடியிருப்புக் கட்டிடங்களின் எண்ணிக்கை	உத்தேசிக்கப்பட்டுள்ள வார்டில் மதிப்பீடு செய்யப்படும் மக்கள் தொகை கலம் (8) x கலம் (10)	மதிப்பீடு செய்யப்படும் மக்கள் தொகைக்கும் சராசரி மக்கள் தொகைக்கும் உள்ள வித்தியாசம் கலம் (11) – கலம் (6)	மதிப்பீடு செய்யப்படும் மக்கள் தொகைக்கும் சராசரி மக்கள் தொகைக்கும் உள்ள வித்தியாசத்தின் விழுக்காடு கலம் (12) x 100/ கலம் (6)	வித்தியாசத்திற்கான காரணம்	குறிப்பு
1	2	3	4	5	6	7	8	9	10	11	12	13	14	15
1	முத்துப்பேட்டை	21722	18	5846	1206.78	324.78	3.7157	7	335	1245	38	3.15	--	



மறுவரையறை அலுவலர்/
செயல் அலுவலர்
தேர்வு நிலை பேரூராட்சி
முத்துப்பேட்டை

இணைப்பு - 2 (ஈ)

(பேரூராட்சி)

நகர்புறம்

வரைவு வார்டு மறுவரையறைக்கான (Delimitation) அறிக்கை

த்தின் பெயர் : திருவாரூர்

ட்சியின் பெயர் : முத்துப்பேட்டை

வார்டு எண்	8
இவ்வார்டில் உள்ளடங்கிய பகுதிகளின் பெயர்கள்	
1	புதுத்தெரு
2	புதுத்தெரு வடுகர் சந்து
3	பட்டுக்கோட்டை ரோடு
4	பட்டுக்கோட்டை ரோடு சந்து
5	குண்டாங்குளத் தெரு
6	கிட்டங்கி தெரு
7	கொய்யா மேற்கு சந்து
வார்டின் சராசரி மக்கள் தொகை	1207
இவ்வார்டில் உள்ள கட்டிடங்களின் எண்கள் (தெருவாரியாக)	1) புதுத்தெரு : 1-37
	2) புதுத்தெரு வடுகர் சந்து : 1-29
	3) பட்டுக்கோட்டை ரோடு :
	4) பட்டுக்கோட்டை ரோடு சந்து : 1-98
	5) குண்டாங்குளத் தெரு : 1-32F
	6) கிட்டங்கி தெரு : 1-57
	7) கொய்யா மேற்கு சந்து : -
இவ்வார்டில் உள்ள வீடுகளின் எண்ணிக்கை (தெருவாரியாக)	311
1) புதுத்தெரு	48 (1,2,3,4,5,6,7,8,9,10,10a,12-1,13,11,13,15,16,16-1,16-2,18,19,19-1 to 19-4,20,21,24 ,26,27,28,29,33/34,34,31a,35,35-1,36,37)
2) புதுத்தெரு வடுகர் சந்து	42 (1,2/1,1a,2,3,4,7,9,11,13,14,15,16,17,17a,18,19,20,21,23,24,25,25a,26,28,29)
3) பட்டுக்கோட்டை ரோடு	5 (6,34-1 to 34-4,49,559-1)
4) பட்டுக்கோட்டை ரோடு சந்து	58 (1,1/1 to 1/14,5D,16,17a,19A,20,20-1,20-2,22,23,24,26/75,27,27/1 to 27/8,27/9,28,29,30,30-1,33,34,36,37,38,39,40,41,44,45,46,49A,51,53,53A to 53D,54,55,55-1 to 55-6,56,58,60,61A,61B,62,62-3,62-5,63,64,64/1,64/2,66,66a to 66P, 67,71,72,72-1,72-2,74,76, 77,77A,77B,77C, 78,79,80,81, 85,86,87, 89,90,91,92, 93,94,95, 96,97,98)
5) குண்டாங்குளத் தெரு	76 (1,1/14,1-1 to 1-4,2,4A,4B,7,7/16,9E,10,12,13,13a to -13D,14A,14-1,15,17,18,19,19-1 to 19-4,20,23,24,24A,24B,25,26A,26B,27,28,29,30,31,32, 32A to 32F)

6)கிட்டங்கி தெரு	82 (1,2,2A,2B,2D to 2F,3,4,6, 6/1,7,10,11,12,13,14,15,16,17,18,19,20,21,22,25,26, 27,28,29,30,31,32,33,35,35A,36,38,40,41,41/45,42,4 3,43a,44,45,46,48,49,50,52,52B,53,54,55,56,57)
7)கொப்பா மேற்கு சந்து	-
இவ்வார்டின் எல்லைகள்	
வடக்கு	காளியம்மன் கோவில் தெரு தார் சாலை வா.எண் 9
கிழக்கு	கோரையாறு
தெற்கு	மரைக்காவாடி சந்து தார் சாலை வா.எண் 13
மேற்கு	வண்ணார சந்து சிமெண்ட் சாலை வா.எண் 9
இவ்வார்டின்மொத்த மக்கள் தொகை	1156
முத்துப்பேட்டை உள்ளாட்சி அமைப்பில் உள்ள இவ்வார்டின் மக்கள் தொகை சராசரி மக்கள் தொகையை விட குறைவாகவோ / கூடுதலாகவோ இருப்பின் அதற்கான காரணம்	---
குறிப்பு	

இடம் : முத்துப்பேட்டை
தேதி : 14-12-2017

கையொப்பம் :

யொர் : மு.மணிமொழியன்

பதவி : மறுவரையறை அலுவலர்/
செயல் அலுவலர்
முத்துப்பேட்டை பேரூராட்சி

திருவாரூர் மாவட்டம்

இணைப்பு – 1 (ஈ)


நகர்ப்புறம்

வார்டு மறுவரையறை (Delimitation) செய்வதற்கான வரைவு கருத்துருவிற்கான அடிப்படை விவரங்கள்.

மாவட்டத்தின் பெயர் : திருவாரூர்

பேரூராட்சியின் பெயர் : முத்துப்பேட்டை பேரூராட்சி

வ. எண்	பேரூராட்சி பெயர்	2011 கணக்கெடுப்பு படி மக்கள் தொகை	நிர்ணயிக்கப்பட்ட மொத்த வார்டுகளின் எண்ணிக்கை	குடியிருப்பு கட்டிடங்களின் மொத்த எண்ணிக்கை	ஒரு வார்டின் சராசரி மக்கள் தொகை கலம் (3) / கலம் (4)	ஒரு வார்டின் சராசரி குடியிருப்பு கட்டிடங்களின் எண்ணிக்கை கலம் (5) / கலம் (4)	ஒரு வீட்டின் சராசரி மக்கள் தொகை கலம் (6) / கலம் (7)	உத்தேசிக்கப்பட்டுள்ள வார்டின் எண்ணிக்கை	உத்தேசிக்கப்பட்டுள்ள வார்டில் உள்ள குடியிருப்புக் கட்டிடங்களின் எண்ணிக்கை	உத்தேசிக்கப்பட்டுள்ள வார்டில் மதிப்பீடு செய்யப்படும் மக்கள் தொகை கலம் (8) x கலம் (10)	மதிப்பீடு செய்யப்படும் மக்கள் தொகைக்கும் சராசரி மக்கள் தொகைக்கும் உள்ள வித்தியாசம் கலம் (11) – கலம் (6)	மதிப்பீடு செய்யப்படும் மக்கள் தொகைக்கும் சராசரி மக்கள் தொகைக்கும் உள்ள வித்தியாசத்தின் விழுக்காடு கலம் (12) x 100/ கலம் (6)	வித்தியாசத்திற்கான காரணம்	குறிப்பு
1	2	3	4	5	6	7	8	9	10	11	12	13	14	15
1	முத்துப்பேட்டை	21722	18	5846	1206.78	324.78	3.7157	8	311	1156	(-) 51	(-) 4.23	--	



மறுவரையறை அலுவலர்/
செயல் அலுவலர்
தேர்வு நிலை பேரூராட்சி
முத்துப்பேட்டை

இணைப்பு - 2 (ஈ)

(பேரூராட்சி)

நகர்புறம்

வரைவு வார்டு மறுவரையறைக்கான (Delimitation) அறிக்கை

மாவட்டத்தின் பெயர் : திருவாரூர்

பேரூராட்சியின் பெயர் : முத்துப்பேட்டை


1	வார்டு எண்	9
2	இவ்வார்டில் உள்ளடங்கிய பகுதிகளின் பெயர்கள்	
	1	முத்தையா பத்தர் சந்து
	2	சேத்துக்குளம் சந்து
	3	தாழ்கள்ளி சந்து
	4	வண்ணார சந்து
	5	செக்கடி தெரு
	6	காளியம்மன் கோவில் தெரு
	7	ஓ.பி.எம் சந்து
3	வார்டின் சராசரி மக்கள் தொகை	1207
4	இவ்வார்டில் உள்ள கட்டிடங்களின் எண்கள் (தெருவாரியாக)	1) முத்தையா பத்தர் சந்து : 1-18 2) சேத்துக்குளம் சந்து : 1-15 3) தாழ்கள்ளி சந்து : 1(8)-50(1) 4) வண்ணார சந்து : 1-8 5) செக்கடி தெரு : 1-16/9 6) காளியம்மன் கோவில் தெரு : 1-33E 7) ஓ.பி.எம் சந்து : 4-15
5	இவ்வார்டில் உள்ள வீடுகளின் எண்ணிக்கை (தெருவாரியாக)	296
	1) முத்தையா பத்தர் சந்து	36 (1,3,4,4A to 4D,5,5-1,6,6-1,9,10,10A, 11A,11B,12,12A,12a-1,14,14-1,16,18)
	2) சேத்துக்குளம் சந்து	52 (1,2,6A,7,7-1,7A to 7F,8/1,8A to 8F,9A,9C,10B,11,11A,11B,11D,12B,8G to 8K,12-1,12A,13,13-1,14,15)
	3) தாழ்கள்ளி சந்து	62 (1-8 to 1-133,4,5,6,7,8,9,9A to 9L,10-1,10A,10B,11,11A to 11K,11K-1,50-1)
	4) வண்ணார சந்து	18 (1,1A,2,4,7,7-1,7-2,7-3,7-4,7-5,8)
	5) செக்கடி தெரு	32 (1,2,3,4,5,6,7,8,8A,7,9,10,11,12,14-1,15,16/9,16/9-1)
	6) காளியம்மன் கோவில் தெரு	81 (1,2,2A,2B,3,6,7,8/4,9,10A,11,12,12-1 to 12-7,13,15,16,17,17a,18,18A,18A1 to 18A3,18B,19,19A to 19D,19F,21,22,22A to 22C,23,23A,24,24A to 24C,25,25A to 25D,26,26-1 to 26-4,26-5 to 26-8,27,28,29,30,33,33A,33B to 33E)
	7) ஓ.பி.எம் சந்து	15 (4,4/8,5,5-1,6,7,7/4,7/4a,9,10-1,10-2,11,12,13,15)

6	இவ்வாட்டின் எல்லைகள்	
	வடக்கு	ரயில்வே ரோடு வடக்கு தோப்பு மண் சாலை வா.எண் 1
	கிழக்கு	பட்டுக்கோட்டை ரோடு தார் சாலை வா.எண் 8
	தெற்கு	பட்டுக்கோட்டை ரோடு தார் சாலை வா.எண் 10
	மேற்கு	மக்கா பள்ளி வா.எண் 10
7	இவ்வாட்டின்மொத்த மக்கள் தொகை	1100
8	முத்துப்பேட்டை உள்ளாட்சி அமைப்பில் உள்ள இவ்வாட்டின் மக்கள் தொகை சராசரி மக்கள் தொகையை விட குறைவாகவோ / கூடுதலாகவோ இருப்பின் அதற்கான காரணம்	--
9	குறிப்பு	

இடம் : முத்துப்பேட்டை
தேதி : 14-12-2017

கையொப்பம் :

யெர் : மு.மணிமொழியன்
பதவி : மறுவரையறை அலுவலர்/
செயல் அலுவலர்
முத்துப்பேட்டை பேரூராட்சி
திருவாரூர் மாவட்டம்



இணைப்பு – 1 (ஈ)


நகர்ப்புறம்

வார்டு மறுவரையறை (Delimitation) செய்வதற்கான வரைவு கருத்துருவிற்கான அடிப்படை விவரங்கள்.

மாவட்டத்தின் பெயர் : திருவாரூர்

பேரூராட்சியின் பெயர் : முத்துப்பேட்டை பேரூராட்சி

வ. எண்	பேரூராட்சி பெயர்	2011 கணக்கெடுப்பு படி மக்கள் தொகை	நிர்ணயிக்கப்பட்ட மொத்த வார்டுகளின் எண்ணிக்கை	குடியிருப்பு கட்டிடங்களின் மொத்த எண்ணிக்கை	ஒரு வார்டின் சராசரி மக்கள் தொகை கலம் (3) / கலம் (4)	ஒரு வார்டின் சராசரி குடியிருப்பு கட்டிடங்களின் எண்ணிக்கை கலம் (5) / கலம் (4)	ஒரு வீட்டின் சராசரி மக்கள் தொகை கலம் (6) / கலம் (7)	உத்தேசிக்கப்பட்டுள்ள வார்டின் எண்ணிக்கை	உத்தேசிக்கப்பட்டுள்ள வார்டில் உள்ள குடியிருப்புக் கட்டிடங்களின் எண்ணிக்கை	உத்தேசிக்கப்பட்டுள்ள வார்டில் மதிப்பீடு செய்யப்படும் மக்கள் தொகை கலம் (8) x கலம் (10)	மதிப்பீடு செய்யப்படும் மக்கள் தொகைக்கும் சராசரி மக்கள் தொகைக்கும் உள்ள வித்தியாசம் கலம் (11) – கலம் (6)	மதிப்பீடு செய்யப்படும் மக்கள் தொகைக்கும் சராசரி மக்கள் தொகைக்கும் உள்ள வித்தியாசத்தின் விழுக்காடு கலம் (12) x 100/ கலம் (6)	வித்தியாசத்திற்கான காரணம்	குறிப்பு
1	2	3	4	5	6	7	8	9	10	11	12	13	14	15
1	முத்துப்பேட்டை	21722	18	5846	1206.78	324.78	3.7157	9	296	1100	(-) 107	(-) 8.86	--	



மறுவரையறை அலுவலர்/
செயல் அலுவலர்
தேர்வு நிலை பேரூராட்சி
முத்துப்பேட்டை

இணைப்பு - 2 (ஈ)

(பேரூராட்சி)

நகர்ப்புறம்

வரைவு வார்டு மறுவரையறைக்கான (Delimitation) அறிக்கை

த்தின் பெயர் : திருவாரூர்

ட்சியின் பெயர் : முத்துப்பேட்டை

வார்டு எண்	10
இவ்வார்டில் உள்ளடங்கிய பகுதிகளின் பெயர்கள்	
1	நெய்யக்கார தெரு
2	பட்டுக்கோட்டை ரோடு
வார்டின் சராசரி மக்கள் தொகை	1207
இவ்வார்டில் உள்ள கட்டிடங்களின் எண்கள் (தெருவாரியாக)	1) நெய்யக்கார தெரு : 1-121(1) 2) பட்டுக்கோட்டை ரோடு : 1-239/189
இவ்வார்டில் உள்ள வீடுகளின் எண்ணிக்கை (தெருவாரியாக)	304
1) நெய்யக்கார தெரு	86 (1,2,5,6-1,6-2,6L,6K,7C,7D,7E,7F,8,8A, 8B,8C,9,9A,9B/22,9C,10,11,12,12-1 to 12-6,13,14,15-3,16,18A,19,20,21-1,18/1,28-1,28-2,28-6,32,41/6A,51,70,121-2)
2) பட்டுக்கோட்டை ரோடு	218 (1,2,2-1,3,4,5,6,6-3,7,8,9,11,12,13,13-1,14,15-3,16,17,19,20,21,27-8A to 27-8C,37,44,52-1,54-1 to 54-3,55-1,71,75-1,93,98-1,99,100,101, 10/1,101/2,102,103,104,108,109,110,113,113-1 to 113-4,114,115, 116,117,118,121,122, 124,126,127, 128, 129, 130,132,133,134,135,136,138-1,139,140,142,143,144,145,146, 147,149, 150,150E,153,154,157,166,167,167-1 to 167-6,168,171,171/1 to 171/8,172,172/1 to 172/5, 172-8,172-9 to 172-12,173-1,179,180,180-1 to 180-11,187, 191A,191B,192,193, 195,196, 197,199,198,200,201,202,204,205,206,207,208,209, 210,211,212,216,217,220,221,222,223,224,225,225-1 to 225-7,,226,227,228, 230, 231,232,239/189)
இவ்வார்டின் எல்லைகள்	
வடக்கு	தெற்குகாடு ரயில்வே ரோடு வடக்கு தோப்பு மண் சாலை வா.எண் 1
கிழக்கு	பட்டுக்கோட்டை ரோடு தார் சாலை வா.எண் 8
தெற்கு	பக்கிரிவாடி தெரு சிமெண்ட் சாலை வா.எண் 12
மேற்கு	பட்டுக்கோட்டை ரோடு வடக்கு செம்படவன்காடு தார் சாலை வா.எண் 11
இவ்வார்டின் மொத்த மக்கள் தொகை	1130
முத்துப்பேட்டை உள்ளாட்சி அமைப்பில் உள்ள இவ்வார்டின் மக்கள் தொகை சராசரி மக்கள் தொகையை விட குறைவாகவோ / கூடுதலாகவோ இருப்பின் அதற்கான காரணம்	--
குறிப்பு	

இடம் : முத்துப்பேட்டை

தேதி : 14-12-2017

கையொப்பம் :


பெயர் : மு.மணிமொழியன்

பதவி : மறுவரையறை அலுவலர்/

செயல் அலுவலர்

முத்துப்பேட்டை பேரூராட்சி

திருவாரூர் மாவட்டம்



இணைப்பு – 1 (ஈ)


நகர்ப்புறம்

வார்டு மறுவரையறை (Delimitation) செய்வதற்கான வரைவு கருத்துருவிற்கான அடிப்படை விவரங்கள்.

மாவட்டத்தின் பெயர் : திருவாரூர்

பேரூராட்சியின் பெயர் : முத்துப்பேட்டை பேரூராட்சி

வ. எண்	பேரூராட்சி பெயர்	2011 கணக்கெடுப்பு படி மக்கள் தொகை	நிர்ணயிக்கப்பட்ட மொத்த வார்டுகளின் எண்ணிக்கை	குடியிருப்பு கட்டிடங்களின் மொத்த எண்ணிக்கை	ஒரு வார்டின் சராசரி மக்கள் தொகை கலம் (3) / கலம் (4)	ஒரு வார்டின் சராசரி குடியிருப்பு கட்டிடங்களின் எண்ணிக்கை கலம் (5) / கலம் (4)	ஒரு வீட்டின் சராசரி மக்கள் தொகை கலம் (6) / கலம் (7)	உத்தேசிக்கப்பட்டுள்ள வார்டின் எண்ணிக்கை	உத்தேசிக்கப்பட்டுள்ள வார்டில் உள்ள குடியிருப்பு கட்டிடங்களின் எண்ணிக்கை	உத்தேசிக்கப்பட்டுள்ள வார்டில் மதிப்பீடு செய்யப்படும் மக்கள் தொகை கலம் (8) x கலம் (10)	மதிப்பீடு செய்யப்படும் மக்கள் தொகைக்கும் சராசரி மக்கள் தொகைக்கும் உள்ள வித்தியாசம் கலம் (11) – கலம் (6)	மதிப்பீடு செய்யப்படும் மக்கள் தொகைக்கும் சராசரி மக்கள் தொகைக்கும் உள்ள வித்தியாசத்தின் விழுக்காடு கலம் (12) x 100/ கலம் (6)	வித்தியாசத்திற்கான காரணம்	குறிப்பு
1	2	3	4	5	6	7	8	9	10	11	12	13	14	15
1	முத்துப்பேட்டை	21722	18	5846	1206.78	324.78	3.7157	10	304	1130	(-) 77	(-) 6.38	--	



மறுவரையறை அலுவலர்/
செயல் அலுவலர்
தேர்வு நிலை பேரூராட்சி
முத்துப்பேட்டை

இணைப்பு - 2 (ஈ)
(பேரூராட்சி)

நகர்ப்புறம்

வரைவு வார்டு மறுவரையறைக்கான (Delimitation) அறிக்கை

த்தின் பெயர் : திருவாரூர்

ட்சியின் பெயர் : முத்துப்பேட்டை

வார்டு எண்	11
இவ்வார்டில் உள்ளடங்கிய பகுதிகளின் பெயர்கள்	
1	வடக்கு செம்படவன்காடு
2	செம்படவன்காடு பெருமாள்கோவில் வாசல்
3	பட்டுக்கோட்டை ரோடு வடக்கு செம்படவன்காடு
வார்டின் சராசரி மக்கள் தொகை	1207
இவ்வார்டில் உள்ள கட்டிடங்களின் எண்கள் (தெருவாரியாக)	1)வடக்கு செம்படவன்காடு : 68-199/2
	2)செம்படவன்காடு பெருமாள்கோவில் வாசல் : 1-66/6
	3)பட்டுக்கோட்டை ரோடு வடக்கு செம்படவன்காடு : 4-199a
இவ்வார்டில் உள்ள வீடுகளின் எண்ணிக்கை (தெருவாரியாக)	328
1) வடக்கு செம்படவன்காடு	140 (1b/10, 31/1,12/1,4/1,14/41e,147/2q, 14/76,14/36, 3, 195/2,195/3,24/1,68,71/1,95/1,67a,59,58,53,53,75a, 87,94,94/1,94/2, 94/3, 94/4,94/5,94/6,93,3,203/1,133,134,134,11/1,30/1, 50, ,88,71/1,7/2,7/3,7/4,40/1,10/1,41/2,41/3,41/1,213,16/1,34a,4 3/1,1/2,3,20b,70/1,21/3,199/2)
2) செம்படவன்காடு பெருமாள்கோவில் வாசல்	88 (66/6,35,41,51,34,7,1,2,3,4,5,6,8,9,10,11,12,14,15,16,17,18 ,19,20,21,22,23,24,25,27,28,29,30,31,32,33,34,35,37,38,39 ,46,50,52,53,54,55,56,57,58,6a,50/1,1b,11/a,4a,7a,48c,19/1 46/1,28, 40/1, 39, 6/4, 21/1, 21/2, 67)
3) பட்டுக்கோட்டை ரோடு வடக்கு செம்படவன்காடு	100 (199a,4,5,6,8,9,10,12,14,15,16,17,18,19,22,23,24,25,26,27, 28,29,30,31,32,33,34,35,36,37,38,39,40,41,43,45,46,48,50, 51,52,53,54,55,57,58,26,11,47b,47a,4a,1e,58a,1a,1b,9a,1b, 59,1a/1,195/4,195/5,195/6,195/7,195/8,71/v,71/1,71/2,71/3 ,71/4,71/5,71/6,71/7,71/8,71/9,71/10,71/11,196,27/1,196/1, 196/2)
இவ்வார்டின் எல்லைகள்	
வடக்கு	கீழநெம்மங்குறிச்சி கிராம ஊராட்சி
கிழக்கு	கோவிலான் தோப்பு தார் சாலை வா.எண்14
தெற்கு	தெற்கு செம்படவன்காடு தார் சாலை வா.எண் 17
மேற்கு	பாமணியாறு
இவ்வார்டின்மொத்த மக்கள் தொகை	1219
முத்துப்பேட்டை உள்ளாட்சி அமைப்பில் உள்ள இவ்வார்டின் மக்கள் தொகை சராசரி மக்கள் தொகையை விட குறைவாகவோ / கூடுதலாகவோ இருப்பின் அதற்கான காரணம்	--
குறிப்பு	

இடம் : முத்துப்பேட்டை

தேதி : 14-12-2017

கையொப்பம் :


யெர் : மு.மணிமொழியன்

பதவி : மறுவரையறை அலுவலர்/

செயல் அலுவலர்

முத்துப்பேட்டை பேரூராட்சி

திருவாரூர் மாவட்டம்



இணைப்பு – 1 (ஈ)


நகர்ப்புறம்

வார்டு மறுவரையறை (Delimitation) செய்வதற்கான வரைவு கருத்துருவிற்கான அடிப்படை விவரங்கள்.

மாவட்டத்தின் பெயர் : திருவாரூர்

பேரூராட்சியின் பெயர் : முத்துப்பேட்டை பேரூராட்சி

வ. எண்	பேரூராட்சி பெயர்	2011 கணக்கெடுப்பு படி மக்கள் தொகை	நிர்ணயிக்கப்பட்ட மொத்த வார்டுகளின் எண்ணிக்கை	குடியிருப்பு கட்டிடங்களின் மொத்த எண்ணிக்கை	ஒரு வார்டின் சராசரி மக்கள் தொகை கலம் (3) / கலம் (4)	ஒரு வார்டின் சராசரி குடியிருப்பு கட்டிடங்களின் எண்ணிக்கை கலம் (5) / கலம் (4)	ஒரு வீட்டின் சராசரி மக்கள் தொகை கலம் (6) / கலம் (7)	உத்தேசிக்கப்பட்டுள்ள வார்டின் எண்ணிக்கை	உத்தேசிக்கப்பட்டுள்ள வார்டில் உள்ள குடியிருப்பு கட்டிடங்களின் எண்ணிக்கை	உத்தேசிக்கப்பட்டுள்ள வார்டில் மதிப்பீடு செய்யப்படும் மக்கள் தொகை கலம் (8) x கலம் (10)	மதிப்பீடு செய்யப்படும் மக்கள் தொகைக்கும் சராசரி மக்கள் தொகைக்கும் உள்ள வித்தியாசம் கலம் (11) – கலம் (6)	மதிப்பீடு செய்யப்படும் மக்கள் தொகைக்கும் சராசரி மக்கள் தொகைக்கும் உள்ள வித்தியாசத்தின் விழுக்காடு கலம் (12) x 100/ கலம் (6)	வித்தியாசத்திற்கான காரணம்	குறிப்பு
1	2	3	4	5	6	7	8	9	10	11	12	13	14	15
1	முத்துப்பேட்டை	21722	18	5846	1206.78	324.78	3.7157	11	328	1219	12	0.99	--	



மறுவரையறை அலுவலர்/
செயல் அலுவலர்
தேர்வு நிலை பேரூராட்சி
முத்துப்பேட்டை

இணைப்பு - 2 (ஈ)

(பேரூராட்சி)

நகர்புறம்

வரைவு வார்டு மறுவரையறைக்கான (Delimitation) அறிக்கை


த்தின் பெயர் : திருவாரூர்

ட்சியின் பெயர் : முத்துப்பேட்டை

வார்டு எண்	12
இவ்வார்டில் உள்ளடங்கிய பகுதிகளின் பெயர்கள்	
1	பக்கிரிவாடிதெரு :
2	கும்மிவாடித்தெரு
3	பேட்டை ரோடு
4	முகைதீன்பள்ளிவாசல் தெரு
5	நடுத்தெரு
6	குட்டியார்பள்ளி வடக்குத்தெரு
7	பிச்சைக்குட்டி ராவுத்தர் தெரு
வார்டின் சராசரி மக்கள் தொகை	1207
இவ்வார்டில் உள்ள கட்டிடங்களின் எண்கள் (தெருவாரியாக)	1) பக்கிரிவாடிதெரு : 10-5
	2) கும்மிவாடித்தெரு : 1-12
	3) பேட்டை ரோடு : 7-34
	4) முகைதீன்பள்ளிவாசல் தெரு : 1-191G
	5) நடுத்தெரு : 1-27
	6) குட்டியார்பள்ளி வடக்குத்தெரு : 5/4-246/1A
	7) பிச்சைக்குட்டி ராவுத்தர் தெரு : -
இவ்வார்டில் உள்ள வீடுகளின் எண்ணிக்கை (தெருவாரியாக)	337
1) பக்கிரிவாடிதெரு	170 (10, 5, 1a, 3, 4, 5, 19, 11, 18, 20, 21, 8, 7, 17,15,16, 12,14,13,21, 23,24,25,26,27,28, 29,8a,19a, 29,29c, 29d,29e,10a,10b,10c, 10d,10e, 10f, 10g, 9a,20b,8b, 20b,19b, 22,19,1,2,4,10a,4a, 23,19,20,10,1/32, 8/1, 8/2, 8/3,11/1, 27/1,6,11/3,11/4,20/3, 20/1,20/2, 20/3, 20/1,20b/1,11/9,8c,18,1a,12,1/3,2/1,1 v/a, 5)
2) கும்மிவாடித்தெரு	22 (1,3,5,6,9,11,12,4,3a,14,9,3)
3) பேட்டை ரோடு	65 (7,21,9,10,11,14,14a,16,19,20,22,23,24,25,26,28,29,31, 32,35,27,30,2a,34,18,34,7b,19a,64a,54,52,11/1,15/1, 14/1 19, 11/28)
4) முகைதீன்பள்ளிவாசல் தெரு	43 (2, 1, 3/8, 4, 5, 7, 9, 11, 12, 13, 16, 17 ,18,25, 5/1, 26, 29, 30, 191/g, 33, 34, 2,31,3,6,35,21/1,21,1/28,16v, 15)
5) நடுத்தெரு	26 (7, 10, 13, 14, 15, 16,17,19,20,21,22, 23,26, 27,1,4,11, 9,15,2,5,5/1,2/1)
6) குட்டியார்பள்ளி வடக்குத்தெரு	11 (15,5/4,40,22/1,246/1a, 10/1)
7) பிச்சைக்குட்டி ராவுத்தர் தெரு	-
இவ்வார்டின் எல்லைகள்	
வடக்கு	பட்டுக்கோட்டை ரோடு தார் சாலை வா.எண் 10
கிழக்கு	பேட்டை ரோடு சிமெண்ட் சாலை வா.எண் 13
தெற்கு	குட்டியார்பள்ளி தெற்கு சந்து சிமெண்ட் சாலை வா.எண் 14
மேற்கு	பெருமாள் கோவில் வாசல் சிமெண்ட் சாலை வா.எண் 11

இவ்வாட்டின்மொத்த மக்கள் தொகை	1252
முத்துப்பேட்டை உள்ளாட்சி அமைப்பில் உள்ள இவ்வாட்டின் மக்கள் தொகை சராசரி மக்கள் தொகையை விட குறைவாகவோ / கூடுதலாகவோ இருப்பின் அதற்கான காரணம்	--
குறிப்பு	

இடம் : முத்துப்பேட்டை
தேதி : 14-12-2017

கையொப்பம் : 
யெர் : மு.மணிமொழியன்
பதவி : மறுவரையறை அலுவலர்/
செயல் அலுவலர்
முத்துப்பேட்டை பேரூராட்சி
திருவாரூர் மாவட்டம்

இணைப்பு – 1 (ஈ)


நகர்ப்புறம்

வார்டு மறுவரையறை (Delimitation) செய்வதற்கான வரைவு கருத்துருவிற்கான அடிப்படை விவரங்கள்.

மாவட்டத்தின் பெயர் : திருவாரூர்

பேரூராட்சியின் பெயர் : முத்துப்பேட்டை பேரூராட்சி

வ. எண்	பேரூராட்சி பெயர்	2011 கணக்கெடுப்பு படி மக்கள் தொகை	நிர்ணயிக்கப்பட்ட மொத்த வார்டுகளின் எண்ணிக்கை	குடியிருப்பு கட்டிடங்களின் மொத்த எண்ணிக்கை	ஒரு வார்டின் சராசரி மக்கள் தொகை கலம் (3) / கலம் (4)	ஒரு வார்டின் சராசரி குடியிருப்பு கட்டிடங்களின் எண்ணிக்கை கலம் (5) / கலம் (4)	ஒரு வீட்டின் சராசரி மக்கள் தொகை கலம் (6) / கலம் (7)	உத்தேசிக்கப்பட்டுள்ள வார்டின் எண்ணிக்கை	உத்தேசிக்கப்பட்டுள்ள வார்டில் உள்ள குடியிருப்புக் கட்டிடங்களின் எண்ணிக்கை	உத்தேசிக்கப்பட்டுள்ள வார்டில் மதிப்பீடு செய்யப்படும் மக்கள் தொகை கலம் (8) x கலம் (10)	மதிப்பீடு செய்யப்படும் மக்கள் தொகைக்கும் சராசரி மக்கள் தொகைக்கும் உள்ள வித்தியாசம் கலம் (11) – கலம் (6)	மதிப்பீடு செய்யப்படும் மக்கள் தொகைக்கும் சராசரி மக்கள் தொகைக்கும் உள்ள வித்தியாசத்தின் விழுக்காடு கலம் (12) x 100/ கலம் (6)	வித்தியாசத்திற்கான காரணம்	குறிப்பு
1	2	3	4	5	6	7	8	9	10	11	12	13	14	15
1	முத்துப்பேட்டை	21722	18	5846	1206.78	324.78	3.7157	12	337	1252	45	3.73	--	



மறுவரையறை அலுவலர்/
செயல் அலுவலர்
தேர்வு நிலை பேரூராட்சி
முத்துப்பேட்டை

இணைப்பு - 2 (ஈ)

(பேரூராட்சி)

நகர்ப்புறம்

வரைவு வார்டு மறுவரையறைக்கான (Delimitation) அறிக்கை

மாவட்டத்தின் பெயர் : திருவாரூர்

பேரூராட்சியின் பெயர் : முத்துப்பேட்டை

1	வார்டு எண்	13
2	இவ்வார்டில் உள்ளடங்கிய பகுதிகளின் பெயர்கள்	
	1	மார்க்கெட் சந்து
	2	மரைக்காவாடி சந்து
	3	மரைக்காயர் தெரு
	4	கொத்துவாபள்ளி சந்து
	5	அச்சக்காரவாடி சந்து
	6	தென்னைமரத்துவாடி சந்து
	7	அலியார் சந்து
	8	பிச்சைமரைக்காயர் சந்து
	9	நண்டுமரைக்காயர் சந்து
	10	அரபித் தெரு
	11	பஜார் தெரு
	12	செய்யது லெப்பை சந்து
	13	மார்க்கெட் மேற்கு சந்து
	14	பட்டத்து லெப்பை சந்து
	15	சீத்தாவாடி சந்து
	16	ஆண்டிமீரா சந்து
	17	அப்துல்கரீம் மரைக்காயர் சந்து
3	வார்டின் சராசரி மக்கள் தொகை	1207
4	இவ்வார்டில் உள்ள கட்டிடங்களின் எண்கள் (தெருவாரியாக)	
	1) மார்க்கெட் சந்து	: 1A-36
	2) மரைக்காவாடி சந்து	: 1(1)-52
	3) மரைக்காயர் தெரு	: 1-44
	4) கொத்துவா பள்ளி சந்து	: 16-1
	5) அச்சக்காரவாடி சந்து	: 1-10
	6) தென்னைமரத்துவாடி சந்து	: 1-16
	7) அலியார் சந்து	: 1-12
	8) பிச்சைமரைக்காயர் சந்து	: 1-11A
	9) நண்டு மரைக்காயர் சந்து	: 1-45
	10) அரபித் தெரு	: 1-10
	11) பஜார் தெரு	: 1-81
	12) செய்யது லெப்பை சந்து	: -
	13) மார்க்கெட் மேற்கு சந்து	: -
	14) பட்டத்து லெப்பை சந்து	: -
	15) சீத்தாவாடி சந்து	: 1-35
	16) ஆண்டிமீரா சந்து	: 2/28-32
	17) அப்துல்கரீம் மரைக்காயர் சந்து	: 1-13
5	இவ்வார்டில் உள்ள வீடுகளின் எண்ணிக்கை (தெருவாரியாக)	305
	1) மார்க்கெட் சந்து	43 (1A to 1F,1B,3,3A,4,5,6P,7,8,9,10,11, 12,13,14,15,16,17,18,19,20,20A,22,23,24,25,26,28,2 9,30,31,32,33,34,36)
	2) மரைக்காவாடி சந்து	10 (1-1,3,13/23,24/21,52)
	3) மரைக்காயர் தெரு	14 (1,2,3,4,5,6,7,9,11,12,16,17,20,22,23,24,25,26,27,29,32,3 3,35,36,37,38,40,42,44)

4) கொத்துவாபள்ளி சந்து	6 (16-1,-----)
5) அச்சக்காரவாடி சந்து	9 (1,2,3,4,5,6,7,8,9,10)
6) தென்னைமரத்துவாடி சந்து	38 (1,2,2A,6,7,7,7-1,9,10,11,12,13,14,15,16)
7) அலியார் சந்து	15 (1,2,3,5,6,7,9,9A,10,12)
8) பிச்சைமரைக்காயர் சந்து	19 (1,2,3,5,6,6A,7,8,10,11,11A)
9) நண்டுமரைக்காயர் சந்து	32 (1,2,3,4,5,7,8,9,10,11,12,13,16,17,18,20,22,23,24,25, 26,27,28,29,31A,32,33,33-1,33- 2,35,36,37,38,39,40,42,45)
10) அரபித் தெரு	16 (1,2,4,4-6,4-7-1,6,7,8,8-1,9-1,10)
11) பஜார் தெரு	48 (1,4,5,6,7,8,9,10,11,12,13,14,15,16,17,18,19,20- 1,21,22,23,24,25,26,27,28,29,30,31,32,33,35,36,37,3 8,39,40,41,42,43,44,45,46,47,51,53,54,55,56,57,58,6 4,65,66,67,68,70,71,72,74-1,74-2,74-3,74-4,74- 5,76,78,77,79,80,81)
12) செய்யது லெப்பை சந்து	-
13) மார்க்கெட் மேற்கு சந்து	-
14) பட்டத்து லெப்பை சந்து	-
15) சீத்தாவாடி சந்து	31 (1,1-1,2,3,4,5,7,8,9,11, 12,14,15,19,20,21A, 34,32,35)
16) ஆண்டிமீரா சந்து	9 (2/28,23,24,25,28,29,31,32)
17) அப்துல்கரீம் மரைக்காயர் சந்து	15 (1,3,5,7/4,7B,8,9,10,12,13,5A)
6 இவ்வாட்டின் எல்லைகள்	
வடக்கு	பட்டுக்கோட்டை ரோடு தார் சாலை வா.எண் 10
கிழக்கு	கோரையாறு
தெற்கு	ஹாஜா சந்து சிமெண்ட் சாலை வா.எண் 15
மேற்கு	பேட்டை ரோடு சிமெண்ட் சாலை வா.எண் 12
7 இவ்வாட்டின்மொத்த மக்கள் தொகை	1133
8 முத்துப்பேட்டை உள்ளாட்சி அமைப்பில் உள்ள இவ்வாட்டின் மக்கள் தொகை சராசரி மக்கள் தொகையை விட குறைவாகவோ / கூடுதலாகவோ இருப்பின் அதற்கான காரணம்	--
9 குறிப்பு	

இடம் : முத்துப்பேட்டை

தேதி : 14-12-2017

கையொப்பம் :

யெர் : மு.மணமொழியன்

பதவி : மறுவரையறை அலுவலர்/

செயல் அலுவலர்

முத்துப்பேட்டை பேரூராட்சி

திருவாரூர் மாவட்டம்

இணைப்பு – 1 (ஈ)


நகர்ப்புறம்

வார்டு மறுவரையறை (Delimitation) செய்வதற்கான வரைவு கருத்துருவிற்கான அடிப்படை விவரங்கள்.

மாவட்டத்தின் பெயர் : திருவாரூர்

பேரூராட்சியின் பெயர் : முத்துப்பேட்டை பேரூராட்சி

வ. எண்	பேரூராட்சி பெயர்	2011 கணக்கெடுப்பு படி மக்கள் தொகை	நிர்ணயிக்கப்பட்ட மொத்த வார்டுகளின் எண்ணிக்கை	குடியிருப்பு கட்டிடங்களின் மொத்த எண்ணிக்கை	ஒரு வார்டின் சராசரி மக்கள் தொகை கலம் (3) / கலம் (4)	ஒரு வார்டின் சராசரி குடியிருப்பு கட்டிடங்களின் எண்ணிக்கை கலம் (5) / கலம் (4)	ஒரு வீட்டின் சராசரி மக்கள் தொகை கலம் (6) / கலம் (7)	உத்தேசிக்கப்பட்டுள்ள வார்டின் எண்ணிக்கை	உத்தேசிக்கப்பட்டுள்ள வார்டில் உள்ள குடியிருப்பு கட்டிடங்களின் எண்ணிக்கை	உத்தேசிக்கப்பட்டுள்ள வார்டில் மதிப்பீடு செய்யப்படும் மக்கள் தொகை கலம் (8) x கலம் (10)	மதிப்பீடு செய்யப்படும் மக்கள் தொகைக்கும் சராசரி மக்கள் தொகைக்கும் உள்ள வித்தியாசம் கலம் (11) – கலம் (6)	மதிப்பீடு செய்யப்படும் மக்கள் தொகைக்கும் சராசரி மக்கள் தொகைக்கும் உள்ள வித்தியாசத்தின் விழுக்காடு கலம் (12) x 100/ கலம் (6)	வித்தியாசத்திற்கான காரணம்	குறிப்பு
1	2	3	4	5	6	7	8	9	10	11	12	13	14	15
1	முத்துப்பேட்டை	21722	18	5846	1206.78	324.78	3.7157	13	305	1133	(-) 74	(-) 6.13	--	



மறுவரையறை அலுவலர்/
செயல் அலுவலர்
தேர்வு நிலை பேரூராட்சி
முத்துப்பேட்டை

இணைப்பு - 2 (ஈ)

(பேரூராட்சி)

நகர்ப்புறம்

வரைவு வார்டு மறுவரையறைக்கான (Delimitation) அறிக்கை

த்தின் பெயர் : திருவாரூர்


ட்சியின் பெயர் : முத்துப்பேட்டை

வார்டு எண்	14
இவ்வார்டில் உள்ளடங்கிய பகுதிகளின் பெயர்கள்	
1	குட்டியார்பள்ளி சந்து
2	திமிலத்தெரு
3	திமிலத்தெரு சந்து
4	திமிலத்தெரு நடு சந்து
5	சின்னமரைக்காயர் சந்து
வார்டின் சராசரி மக்கள் தொகை	1207
இவ்வார்டில் உள்ள கட்டிடங்களின் எண்கள் (தெருவாரியாக)	1)குட்டியார்பள்ளி சந்து : 2-39
	2)திமிலத்தெரு : 3-89/4
	3)திமிலத்தெரு சந்து : 48-50
	4)திமிலத்தெரு நடு சந்து : 78-85
	5)சின்னமரைக்காயர் சந்து : 22-26
இவ்வார்டில் உள்ள வீடுகளின் எண்ணிக்கை (தெருவாரியாக)	297
1)குட்டியார்பள்ளி சந்து	82 (2,3,4,5,6,7a,8,10,14,16,17,18,19,22,30,20/2, 32,37, 8a, 30,38,33,20a,21a,30g,30b,8a,30c,20a,30d,8a,37, 36,41,12,33,28,29,31,32,35,39a,34,38,39,35b,9,41a,41 b,41c,30,33,36/1,2,49,51,51a,13/6.)
2)திமிலத்தெரு	195 (3,4,5,7,8,9,10,11,13,16,14,17,18,20,28,29,30,32/15,36, 31,33,39,40,,34,35,42,43,44,41,47,52,53,54,57,58,59,6 1,63,64,69,70,74,75,76,77,2,72,60,17a,33a,33a,33c,35a ,48a,71,73,61a,33a,33b,33c,15,33e,44a,33b,46,32a,33j, 62a,33f,33e,33l,33f,33c,33d,9/99, 48d,38, 56 43, 43b,43d,43a,33n48b,48c,47/1, 79, 47, 21, 69, 33/1, 33/2, 33/3, 33/1, 26/2, 78, 79, 80, 81, 82, 83, 76/1, 33/1, 86a,33/2, 12/1, 44, 33/4, 33/5, 14/1, 23/1, 37/4, 48/1, 48/2, 48/3, 48/4, 8/1, 6, 10/1, 33f,136/1, 136/2, 6b,69/3/, 89/4, 13/14, 10, 47e,7/1, 7/2, 40/2, 40/3, 106/37, 2/4, 2/5, 9/6, 5, 8/14, 9e, 5/2, 5/3, 5/4, 5/5, 14)
3)திமிலத்தெரு சந்து	3 (48,50)
4)திமிலத்தெரு நடு சந்து	5 (78,80,82,83,85)
5)சின்னமரைக்காயர் சந்து	12 (25a,21a,27,22,23,24,25,26)
இவ்வார்டின் எல்லைகள்	
வடக்கு	குட்டியார்பள்ளி வடக்கு சந்து வா.எண் 12
கிழக்கு	பேட்டை ரோடு சிமெண்ட் சாலை வா.எண் 15
தெற்கு	கோவிலான்தோப்பு மண் சாலை வா.எண்16
மேற்கு	கோவிலான் தோப்பு சிமெண்ட் சாலை வா.எண்16

இவ்வாட்டின்மொத்த மக்கள் தொகை	1104
முத்துப்பேட்டை உள்ளாட்சி அமைப்பில் உள்ள இவ்வாட்டின் மக்கள் தொகை சராசரி மக்கள் தொகையை விட குறைவாகவோ / கூடுதலாகவோ இருப்பின் அதற்கான காரணம்	--
குறிப்பு	

இடம் : முத்துப்பேட்டை
தேதி : 14-12-2017

கையொப்பம் :



யொர் : மு.மணிமொழியன்
பதவி : மறுவரையறை அலுவலர்/
செயல் அலுவலர்
முத்துப்பேட்டை பேரூராட்சி
திருவாரூர் மாவட்டம்

இணைப்பு – 1 (ஈ)


நகர்ப்புறம்

வார்டு மறுவரையறை (Delimitation) செய்வதற்கான வரைவு கருத்துருவிற்கான அடிப்படை விவரங்கள்.

மாவட்டத்தின் பெயர் : திருவாரூர்

பேரூராட்சியின் பெயர் : முத்துப்பேட்டை பேரூராட்சி

வ. எண்	பேரூராட்சி பெயர்	2011 கணக்கெடுப்பு படி மக்கள் தொகை	நிர்ணயிக்கப்பட்ட மொத்த வார்டுகளின் எண்ணிக்கை	குடியிருப்பு கட்டிடங்களின் மொத்த எண்ணிக்கை	ஒரு வார்டின் சராசரி மக்கள் தொகை கலம் (3) / கலம் (4)	ஒரு வார்டின் சராசரி குடியிருப்பு கட்டிடங்களின் எண்ணிக்கை கலம் (5) / கலம் (4)	ஒரு வீட்டின் சராசரி மக்கள் தொகை கலம் (6) / கலம் (7)	உத்தேசிக்கப்பட்டுள்ள வார்டின் எண்ணிக்கை	உத்தேசிக்கப்பட்டுள்ள வார்டில் உள்ள குடியிருப்பு கட்டிடங்களின் எண்ணிக்கை	உத்தேசிக்கப்பட்டுள்ள வார்டில் மதிப்பீடு செய்யப்படும் மக்கள் தொகை கலம் (8) x கலம் (10)	மதிப்பீடு செய்யப்படும் மக்கள் தொகைக்கும் சராசரி மக்கள் தொகைக்கும் உள்ள வித்தியாசம் கலம் (11) – கலம் (6)	மதிப்பீடு செய்யப்படும் மக்கள் தொகைக்கும் சராசரி மக்கள் தொகைக்கும் உள்ள வித்தியாசத்தின் விழுக்காடு கலம் (12) x 100/ கலம் (6)	வித்தியாசத்திற்கான காரணம்	குறிப்பு
1	2	3	4	5	6	7	8	9	10	11	12	13	14	15
1	முத்துப்பேட்டை	21722	18	5846	1206.78	324.78	3.7157	14	297	1104	(-) 103	(-) 8.53	--	



மறுவரையறை அலுவலர்/
செயல் அலுவலர்
தேர்வு நிலை பேரூராட்சி
முத்துப்பேட்டை

இணைப்பு - 2 (ஈ)

(பேரூராட்சி)

நகர்ப்புறம்

வரைவு வார்டு மறுவரையறைக்கான (Delimitation) அறிக்கை

த்தின் பெயர் : திருவாரூர்


ட்சியின் பெயர் : முத்துப்பேட்டை

வார்டு எண்	15
இவ்வார்டில் உள்ளடங்கிய பகுதிகளின் பெயர்கள்	
1	ஆற்றங்கரை சந்து
2	நெய்னார்பள்ளி வடக்கு தெரு
3	ஹாஜா சந்து
4	சின்னக்கச்சி மரைக்காயர் சந்து
5	பொக்கலியார் சந்து
6	வாட்சா மைதீன் சந்து
7	முகம்மது நெய்னாமலை சந்து
8	பேட்டை ரோடு
9	திமிலத்தெரு
10	ஆட்டப்பா சந்து
11	லெப்பை சந்து
வார்டின் சராசரி மக்கள் தொகை	1207
இவ்வார்டில் உள்ள கட்டிடங்களின் எண்கள் (தெருவாரியாக)	1) ஆற்றங்கரை சந்து : 1-17
	2) நெய்னார்பள்ளி வடக்கு தெரு : 1-30
	3) ஹாஜா சந்து : 1-99a
	4) சின்னக்கச்சி மரைக்காயர் சந்து : 3-75
	5) பொக்கலியார் சந்து : 4-48
	6) வாட்சா மைதீன் சந்து : 2/1-2/21A
	7) முகம்மது நெய்னாமலை சந்து : -
	8) பேட்டை ரோடு : 60-89/2
	9) திமிலத்தெரு : 60-12
	10) ஆட்டப்பா சந்து : 56-67
	11) லெப்பை சந்து : 47-67
இவ்வார்டில் உள்ள வீடுகளின் எண்ணிக்கை (தெருவாரியாக)	294
1) ஆற்றங்கரை சந்து	20 (1,3,3-1,4,5,6,6A,7,8,9,10,11,12,13,14,15,16,17)
2) நெய்னார்பள்ளி வடக்கு தெரு	44 (1,1/5A,1B,3,4,4/23,4A,6,7,9,10B,12,13,14,15,16,17,17A,18,19,20,21,22,25,26,27,28,29,30)
3) ஹாஜா சந்து	26 (1,2,3,4,5,6,7,7A,10,13,14,15,17,18A,99a,)
4) சின்னக்கச்சி மரைக்காயர் சந்து	38 (3,8,8-1,10,11,16,18,21/19,19,19/2,23,23-1,24,25A,25C,25D,30,31,32,33,35,75)
5) பொக்கலியார் சந்து	9 (4,5,6,48)
6) வாட்சா மைதீன் சந்து	5 (2/21A,2-1)
7) முகம்மது நெய்னாமலை சந்து	-

8) பேட்டை ரோடு	68 (60,61,62,68,69,72,74,70,76,75,76,77,78,79,80,81,86, 88,89/1,89/2)
9) திமிலத்தெரு	57 (60, 61, 62, 68, 69,54, 53,52,51,50, 49,48,47, 46,45, 44,43,42,37,71,72,73,74,75,77,78, 79, 80,81,82,83,84,26,27,28,29,14,15,16,17,18,10,10/1,8,8/ 2,10/10,3/7,11/9,3/7,8,12)
10) ஆட்டப்பா சந்து	9 (56,57,59,64,65,66,67)
11) லெப்பை சந்து	18 (47,48,49,50,51,53,60,61,63,64,65,64/a,67,66)
இவ்வார்டின் எல்லைகள்	
வடக்கு	அப்துல் கரீம் மரைக்காயர் சந்து சிமெண்ட் சாலை வா.எண் 13
கிழக்கு	கோரையாறு
தெற்கு	பேட்டை ரோடு(சோதனைச் சாவடி) வா.எண் 16
மேற்கு	திமிலத்தெரு சிமெண்ட் சாலை வா.எண் 14
இவ்வார்டின்மொத்த மக்கள் தொகை	1092
முத்துப்பேட்டை உள்ளாட்சி அமைப்பில் உள்ள இவ்வார்டின் மக்கள் தொகை சராசரி மக்கள் தொகையை விட குறைவாகவோ / கூடுதலாகவோ இருப்பின் அதற்கான காரணம்	--
குறிப்பு	

இடம் : முத்துப்பேட்டை
தேதி : 14-12-2017

கையொப்பம் :



யெர் : மு.மணிமொழியன்

பதவி : மறுவரையறை அலுவலர்/

செயல் அலுவலர்

முத்துப்பேட்டைபேரூராட்சி
திருவாரூர் மாவட்டம்

இணைப்பு – 1 (ஈ)


நகர்ப்புறம்

வார்டு மறுவரையறை (Delimitation) செய்வதற்கான வரைவு கருத்துருவிற்கான அடிப்படை விவரங்கள்.

மாவட்டத்தின் பெயர் : திருவாரூர்

பேரூராட்சியின் பெயர் : முத்துப்பேட்டை பேரூராட்சி

வ. எண்	பேரூராட்சி பெயர்	2011 கணக்கெடுப்பு படி மக்கள் தொகை	நிர்ணயிக்கப்பட்ட மொத்த வார்டுகளின் எண்ணிக்கை	குடியிருப்பு கட்டிடங்களின் மொத்த எண்ணிக்கை	ஒரு வார்டின் சராசரி மக்கள் தொகை கலம் (3) / கலம் (4)	ஒரு வார்டின் சராசரி குடியிருப்பு கட்டிடங்களின் எண்ணிக்கை கலம் (5) / கலம் (4)	ஒரு வீட்டின் சராசரி மக்கள் தொகை கலம் (6) / கலம் (7)	உத்தேசிக்கப்பட்டுள்ள வார்டின் எண்ணிக்கை	உத்தேசிக்கப்பட்டுள்ள வார்டில் உள்ள குடியிருப்புக் கட்டிடங்களின் எண்ணிக்கை	உத்தேசிக்கப்பட்டுள்ள வார்டில் மதிப்பீடு செய்யப்படும் மக்கள் தொகை கலம் (8) x கலம் (10)	மதிப்பீடு செய்யப்படும் மக்கள் தொகைக்கும் சராசரி மக்கள் தொகைக்கும் உள்ள வித்தியாசம் கலம் (11) – கலம் (6)	மதிப்பீடு செய்யப்படும் மக்கள் தொகைக்கும் சராசரி மக்கள் தொகைக்கும் உள்ள வித்தியாசத்தின் விழுக்காடு கலம் (12) x 100/ கலம் (6)	வித்தியாசத்திற்கான காரணம்	குறிப்பு
1	2	3	4	5	6	7	8	9	10	11	12	13	14	15
1	முத்துப்பேட்டை	21722	18	5846	1206.78	324.78	3.7157	15	294	1092	(-) 115	(-) 9.53	--	



மறுவரையறை அலுவலர்/
செயல் அலுவலர்
தேர்வு நிலை பேரூராட்சி
முத்துப்பேட்டை

இணைப்பு - 2 (ஈ)

நகர்ப்புறம்

வரைவு வார்டு மறுவரையறைக்கான (Delimitation) அறிக்கை

மாவட்டத்தின் பெயர் : திருவாரூர்

பேரூராட்சியின் பெயர் : முத்துப்பேட்டை


1	வார்டு எண்	16
2	இவ்வார்டில் உள்ளடங்கிய பகுதிகளின் பெயர்கள்	
	1	கோவிலான்தோப்பு
	2	கல்லுக்கடை சந்து
	3	சிவன்கோவில் சன்னதி தெரு
	4	பேட்டை ரோடு
	5	மரவநாதன் தெரு
	6	சிவன் கோயில் தெரு
	7	தட்டாரத் தெரு
	8	முகமதியர் தெரு
3	வார்டின் சராசரி மக்கள் தொகை	1207
4	இவ்வார்டில் உள்ள கட்டிடங்களின் எண்கள் (தெருவாரியாக)	1)கோவிலான்தோப்பு : 2-41/4 2)கல்லுக்கடை சந்து : 2-7 3)சிவன்கோவில் சன்னதி தெரு : 3/17a-27/1 4)பேட்டை ரோடு : 4-41 5)மரவநாதன் தெரு : 1-12 6)சிவன் கோயில் தெரு : 1-28 7)தட்டாரத் தெரு : 7-17 8)முகமதியர் தெரு : 5-26
5	இவ்வார்டில் உள்ள வீடுகளின் எண்ணிக்கை (தெருவாரியாக)	351
	1)கோவிலான்தோப்பு	193 (2,127,2,3,7,8,9,10,11,12,13,14,15,18,19,22,2,3,4,5,6,8,9,10,11,12,12,13,14,15,16,20,21,22,23,24,25,26,27,29,30,1b,23,7a,6a,27a,15a,116,6a,30f,2c,6a,28,1a,1b,1c,1c,19,23,11a,29,32,33,86/2,87,19,10/1,90,131,39,12/1,25,52,2/4,2/3,2/5,41/5,41/6,,41/7,41/4,17/2, 5/2, 31/1, 132/1, 23/1, 242/30, 42/3, 41/4, 41/5, 24, 1, 48, 7/1, 41/8, 41/9, 41/10, 41/152, 41/13,,41/9, 41/10, 41/12, 41/13, 54, 41/4)
	2)கல்லுக்கடை சந்து	6 (2,3, 4,5,6,7)
	3)சிவன்கோவில் சன்னதி தெரு	32 (3/17a,2,5,6,7,8,9,10,11,12,13,14,15,16,18,19, 19,20,29,30,28,3,22,18,36,27/1,4a)
	4)பேட்டை ரோடு	39 (4, 5,6,7,8,9,10,11,12,18,14,15,16,17,18,22,23,24,25,26,27,28,29,30,31,32,34,37,39,40,43,21,31a,1d,41)
	5)மரவநாதன் தெரு	6 (1,11a,11,10,12,2)
	6)சிவன் கோயில் தெரு	38 (1,2, 4,5,6,7,8,10,11,12,15,15,16,17,18,19,20,21,22,23,24,25,26,27,28)
	12) தட்டாரத் தெரு	13 (9,18,19,17,14,12,8,8,13,4,7,11,10)
	13) முகமதியர் தெரு	24 (26,4,3,20,21,22,23,25,24,17,15,16,13,18,14,15,24,16,5)

6	இவ்வாட்டின் எல்லைகள்	
	வடக்கு	நெய்னார்பள்ளி வடக்கு தெரு சிமெண்ட் சாலை வா.எண் 15
	கிழக்கு	கோரையாறு
	தெற்கு	கற்பக பிள்ளையார் கோவில் தெரு தார் சாலை வா.எண் 18
	மேற்கு	கீழக்காடு சந்து சிமெண்ட் சாலை வா.எண் 17
7	இவ்வாட்டின்மொத்த மக்கள் தொகை	1304
8	முத்துப்பேட்டை உள்ளாட்சி அமைப்பில் உள்ள இவ்வாட்டின் மக்கள் தொகை சராசரி மக்கள் தொகையை விட குறைவாகவோ / கூடுதலாகவோ இருப்பின் அதற்கான காரணம்	--
9	குறிப்பு	

இடம் : முத்துப்பேட்டை
தேதி : 14-12-2017

கையொப்பம் :

யெர் : மு.மணிமொழியன்
பதவி : மறுவரையறை அலுவலர்/
செயல் அலுவலர்
முத்துப்பேட்டை பேரூராட்சி
திருவாரூர் மாவட்டம்



இணைப்பு – 1 (ஈ)


நகர்ப்புறம்

வார்டு மறுவரையறை (Delimitation) செய்வதற்கான வரைவு கருத்துருவிற்கான அடிப்படை விவரங்கள்.

மாவட்டத்தின் பெயர் : திருவாரூர்

பேரூராட்சியின் பெயர் : முத்துப்பேட்டை பேரூராட்சி

வ. எண்	பேரூராட்சி பெயர்	2011 கணக்கெடுப்பு படி மக்கள் தொகை	நிர்ணயிக்கப்பட்ட மொத்த வார்டுகளின் எண்ணிக்கை	குடியிருப்பு கட்டிடங்களின் மொத்த எண்ணிக்கை	ஒரு வார்டின் சராசரி மக்கள் தொகை கலம் (3) / கலம் (4)	ஒரு வார்டின் சராசரி குடியிருப்பு கட்டிடங்களின் எண்ணிக்கை கலம் (5) / கலம் (4)	ஒரு வீட்டின் சராசரி மக்கள் தொகை கலம் (6) / கலம் (7)	உத்தேசிக்கப்பட்டுள்ள வார்டின் எண்ணிக்கை	உத்தேசிக்கப்பட்டுள்ள வார்டில் உள்ள குடியிருப்புக் கட்டிடங்களின் எண்ணிக்கை	உத்தேசிக்கப்பட்டுள்ள வார்டில் மதிப்பீடு செய்யப்படும் மக்கள் தொகை கலம் (8) x கலம் (10)	மதிப்பீடு செய்யப்படும் மக்கள் தொகைக்கும் சராசரி மக்கள் தொகைக்கும் உள்ள வித்தியாசம் கலம் (11) – கலம் (6)	மதிப்பீடு செய்யப்படும் மக்கள் தொகைக்கும் சராசரி மக்கள் தொகைக்கும் உள்ள வித்தியாசத்தின் விழுக்காடு கலம் (12) x 100/ கலம் (6)	வித்தியாசத்திற்கான காரணம்	குறிப்பு
1	2	3	4	5	6	7	8	9	10	11	12	13	14	15
1	முத்துப்பேட்டை	21722	18	5846	1206.78	324.78	3.7157	16	351	1304	97	8.04	--	



மறுவரையறை அலுவலர்/
செயல் அலுவலர்
தேர்வு நிலை பேரூராட்சி
முத்துப்பேட்டை

இணைப்பு - 2 (ஈ)

(பேரூராட்சி)

நகர்ப்புறம்

வரைவு வார்டு மறுவரையறைக்கான (Delimitation) அறிக்கை

மாவட்டத்தின் பெயர் : திருவாரூர்

பேரூராட்சியின் பெயர் : முத்துப்பேட்டை


1	வார்டு எண்	17
2	இவ்வார்டில் உள்ளடங்கிய பகுதிகளின் பெயர்கள்	
	1	தெற்கு செம்படவன்காடு
	2	சத்திரதோப்பு தெரு
	3	நொண்டியம்பலங்காடு
	4	கீழக்காடு சந்து
	5	புதுக்கோட்டகம்
3	வார்டின் சராசரி மக்கள் தொகை	1207
4	இவ்வார்டில் உள்ள கட்டிடங்களின் எண்கள் (தெருவாரியாக)	1)தெற்கு செம்படவன்காடு : 1-20/9 2)சத்திரதோப்பு தெரு : 1c-14/20 3)நொண்டியம்பலங்காடு : 1-45a 4)கீழக்காடு சந்து : 25-109/1 5)புதுக்கோட்டகம் : -
5	இவ்வார்டில் உள்ள வீடுகளின் எண்ணிக்கை (தெருவாரியாக)	330
	1) தெற்கு செம்படவன்காடு	174 (1,2,3,4,5,6,7,8,9,10,11,12,13,14,15,16,17,18,19,21,22,23,24,25,26,27,28,29,30,31,32,33,34,35,37,39,40,41,42,43,44,45,60,61,62,63,64,65,66,67,69,70,71,72,76,79,80,81,82,83,84,86,87,88,89,90,91,92,93,94,104,105,106,107,108,110,109,111,112,113,114,115,10/1,11d,78b,78a,5a,11b,113,8/1,112,58a,120,121,122,123,124,125,126,128,129,130,20/1,20/2,20/3,12/1,3/1,6/1,11g/1,20/5,20/9)
	2)சத்திரதோப்பு தெரு	58 (1c,1,2,3,4,5,6,7,8,9,10,11,12,13,14,15,16,17,18,19,20,21,22,23,24,25,26,27,28,38a,38b,38c,1a,1b,1c,1e,1f,1g,1h,1j,1k,1l,1m,1w,10,1b,1q,1i,32/1,78g,3,14/20)
	3)நொண்டியம்பலங்காடு	76 (1,2,3,4,5,6,7,8,9,10,11,12,13,14,15,16,17,18,19,20,21,22,23,24,25,26,27,28,29,30,31,32,33,34,35,36,37,38,39,40,41,42,43,45a,37b,35a,3a,3a,9/2,5/1,27/3,16/2,13/1,1,8)
	4)கீழக்காடு சந்து	22 (25,26,27,28,32,30,31,33,34,35,36,37,38,39,40,30b,109/1)
	5)புதுக்கோட்டகம்	-
6	இவ்வார்டின் எல்லைகள்	
	வடக்கு	கோவிலான்தோப்பு சிமெண்ட் சாலை வா.எண் 16
	கிழக்கு	கல்லுக்கடை சந்து தார் சாலை வா.எண் 16
	தெற்கு	பாமணி ஆற்றங்கரை தார் சாலை வா.எண் 18
	மேற்கு	பாமணியாறு

7	இவ்வாட்டின்மொத்த மக்கள் தொகை	1226
8	முத்துப்பேட்டை உள்ளாட்சி அமைப்பில் உள்ள இவ்வாட்டின் மக்கள் தொகை சராசரி மக்கள் தொகையை விட குறைவாகவோ / கூடுதலாகவோ இருப்பின் அதற்கான காரணம்	--
9	குறிப்பு	

இடம் : முத்துப்பேட்டை
தேதி : 14-12-2017

கையொப்பம் :

யெர் : மு.மணிமொழியன்
பதவி : மறுவரையறை அலுவலர்/
செயல் அலுவலர்
முத்துப்பேட்டை பேரூராட்சி
திருவாரூர் மாவட்டம்



இணைப்பு – 1 (ஈ)


நகர்ப்புறம்

வார்டு மறுவரையறை (Delimitation) செய்வதற்கான வரைவு கருத்துருவிற்கான அடிப்படை விவரங்கள்.

மாவட்டத்தின் பெயர் : திருவாரூர்

பேரூராட்சியின் பெயர் : முத்துப்பேட்டை பேரூராட்சி

வ. எண்	பேரூராட்சி பெயர்	2011 கணக்கெடுப்பு படி மக்கள் தொகை	நிர்ணயிக்கப்பட்ட மொத்த வார்டுகளின் எண்ணிக்கை	குடியிருப்பு கட்டிடங்களின் மொத்த எண்ணிக்கை	ஒரு வார்டின் சராசரி மக்கள் தொகை கலம் (3) / கலம் (4)	ஒரு வார்டின் சராசரி குடியிருப்பு கட்டிடங்களின் எண்ணிக்கை கலம் (5) / கலம் (4)	ஒரு வீட்டின் சராசரி மக்கள் தொகை கலம் (6) / கலம் (7)	உத்தேசிக்கப்பட்டுள்ள வார்டின் எண்ணிக்கை	உத்தேசிக்கப்பட்டுள்ள வார்டில் உள்ள குடியிருப்புக் கட்டிடங்களின் எண்ணிக்கை	உத்தேசிக்கப்பட்டுள்ள வார்டில் மதிப்பீடு செய்யப்படும் மக்கள் தொகை கலம் (8) x கலம் (10)	மதிப்பீடு செய்யப்படும் மக்கள் தொகைக்கும் சராசரி மக்கள் தொகைக்கும் உள்ள வித்தியாசம் கலம் (11) – கலம் (6)	மதிப்பீடு செய்யப்படும் மக்கள் தொகைக்கும் சராசரி மக்கள் தொகைக்கும் உள்ள வித்தியாசத்தின் விழுக்காடு கலம் (12) x 100/ கலம் (6)	வித்தியாசத்திற்கான காரணம்	குறிப்பு
1	2	3	4	5	6	7	8	9	10	11	12	13	14	15
1	முத்துப்பேட்டை	21722	18	5846	1206.78	324.78	3.7157	17	330	1226	19	1.57	--	



மறுவரையறை அலுவலர்/
செயல் அலுவலர்
தேர்வு நிலை பேரூராட்சி
முத்துப்பேட்டை

இணைப்பு - 2 (ஈ)

(பேரூராட்சி)

நகர்ப்புறம்

வரைவு வார்டு மறுவரையறைக்கான (Delimitation) அறிக்கை

மாவட்டத்தின் பெயர் : திருவாரூர்

பேரூராட்சியின் பெயர் : முத்துப்பேட்டை


1	வார்டு எண்	18
2	இவ்வார்டில் உள்ளடங்கிய பகுதிகளின் பெயர்கள்	
	1	தப்பத்தான்வெளி கிழக்குப்பகுதி,
	2	பேட்டை ஆதிதிராவிடர் தெரு
	3	இடையர் தெரு,
	4	பெருமாள்கோவில் வாசல்
	5	கற்பகபிள்ளையார்கோவில் தெரு
	6	பாமனி ஆற்றங்கரைத்தெரு
	7	மாணிக்கத்தேவர் தெரு
	8	அய்யனார் கோவில் தெரு
	9	பேட்டை கோவில் தோப்பு
	10	எஸ்.வி.தெரு
	11	நொண்டியம்பலங்காடு ஆதிதிராவிடர் தெரு
3	வார்டின் சராசரி மக்கள் தொகை	1207
4	இவ்வார்டில் உள்ள கட்டிடங்களின் எண்கள் (தெருவாரியாக)	1)தப்பத்தான்வெளி கிழக்குப்பகுதி : 28/1 2)பேட்டை ஆதிதிராவிடர் தெரு : 34a-52 3)இடையர் தெரு, : 11-5 4)பெருமாள்கோவில் வாசல் : 1-5 5)கற்பகபிள்ளையார்கோவில் தெரு : 1-30 6)பாமனி ஆற்றங்கரைத்தெரு : 1-14/2 7)மாணிக்கத்தேவர் தெரு : 1-9 8)அய்யனார் கோவில் தெரு : 3-15 9)பேட்டை கோவில் தோப்பு : 6-27/1 10)எஸ்.வி.தெரு : 1-12/1 11)நொண்டியம்பலங்காடு ஆதிதிராவிடர் தெரு : 13/1
5	இவ்வார்டில் உள்ள வீடுகளின் எண்ணிக்கை (தெருவாரியாக)	293
	1) தப்பத்தான்வெளி கிழக்குப்பகுதி,	3 (28/1)
	2) பேட்டை ஆதிதிராவிடர் தெரு	76 (34a, 4,5,7,8,6,10,11,12,13,14,15,16,17,,18,19,20,21, 22,23,24,25,26,27,28,28a,30,31,31,32,33,34,35,35a,85 b,35e,35f,36,37,38,39,40,41,42,43,1,44,45,46,47,48,49, 50,51,52)
	3) இடையர் தெரு,	14 (11,1,2,3,4,5,6,7,8,11,9a,5)
	4) பெருமாள்கோவில் வாசல்	18 (1,3,5,6,7,8,9,10,2,9/1,1,3,5)
	5) கற்பகபிள்ளையார்கோவில் தெரு	38 (7,6,5,1,2,4,5,8,9,10,13,14,15,16,17,18,19,20,21,22,23, 25,7,8,29,30,15,1a,24/1, 1/4)

6) பாமனி ஆற்றங்கரைத்தெரு	39 (11,1,2,3,4,5,6,8,2,10,12,13,1A,13,7A,14,8/1,10/1,17,3/1,14/1, 14/2)
7) மாணிக்கத்தேவர் தெரு	15 (1,5,6,7,8,9,1A,1/1,1B, 1A, 1/2)
8) அய்யனார் கோவில் தெரு	44 (3,4,4A,5,6,7,8,9,11,12,15,15, 5/1, 5/2)
9) பேட்டை கோவில் தோப்பு	19 (6,2,4,5,7,8,9,10,11,12,13,14,15,16, 21/1, 27/1)
10) எஸ்.வி.தெரு	19 (1, 2, 3,4 5, 7,8, 9, 10, 12, 13 ,14, 15, 11A, 11B, 11A, 12/1)
11) நொண்டியம்பலங்காடு ஆதிதிராவிடர் தெரு	8 (13/1)
6 இவ்வார்டின் எல்லைகள்	
வடக்கு	சன்னதி தெரு தார் சாலை வா.எண் 16
கிழக்கு	கோரையாறு
தெற்கு	கோரையாறு
மேற்கு	நொண்டியம்பலங்காடு தார் சாலை வா.எண் 17
7 இவ்வார்டின் மொத்த மக்கள் தொகை	1089
8 முத்துப்பேட்டை உள்ளாட்சி அமைப்பில் உள்ள இவ்வார்டின் மக்கள் தொகை சராசரி மக்கள் தொகையை விட குறைவாகவோ / கூடுதலாகவோ இருப்பின் அதற்கான காரணம்	--
9 குறிப்பு	

இடம் : முத்துப்பேட்டை
தேதி : 14-12-2017

கையொப்பம் :

யெர் : மு.மணிமொழியன்
பதவி : மறுவரையறை அலுவலர்/
செயல் அலுவலர்
முத்துப்பேட்டை பேரூராட்சி
திருவாரூர் மாவட்டம்



இணைப்பு – 1 (ஈ)


நகர்ப்புறம்

வார்டு மறுவரையறை (Delimitation) செய்வதற்கான வரைவு கருத்துருவிற்கான அடிப்படை விவரங்கள்.

மாவட்டத்தின் பெயர் : திருவாரூர்

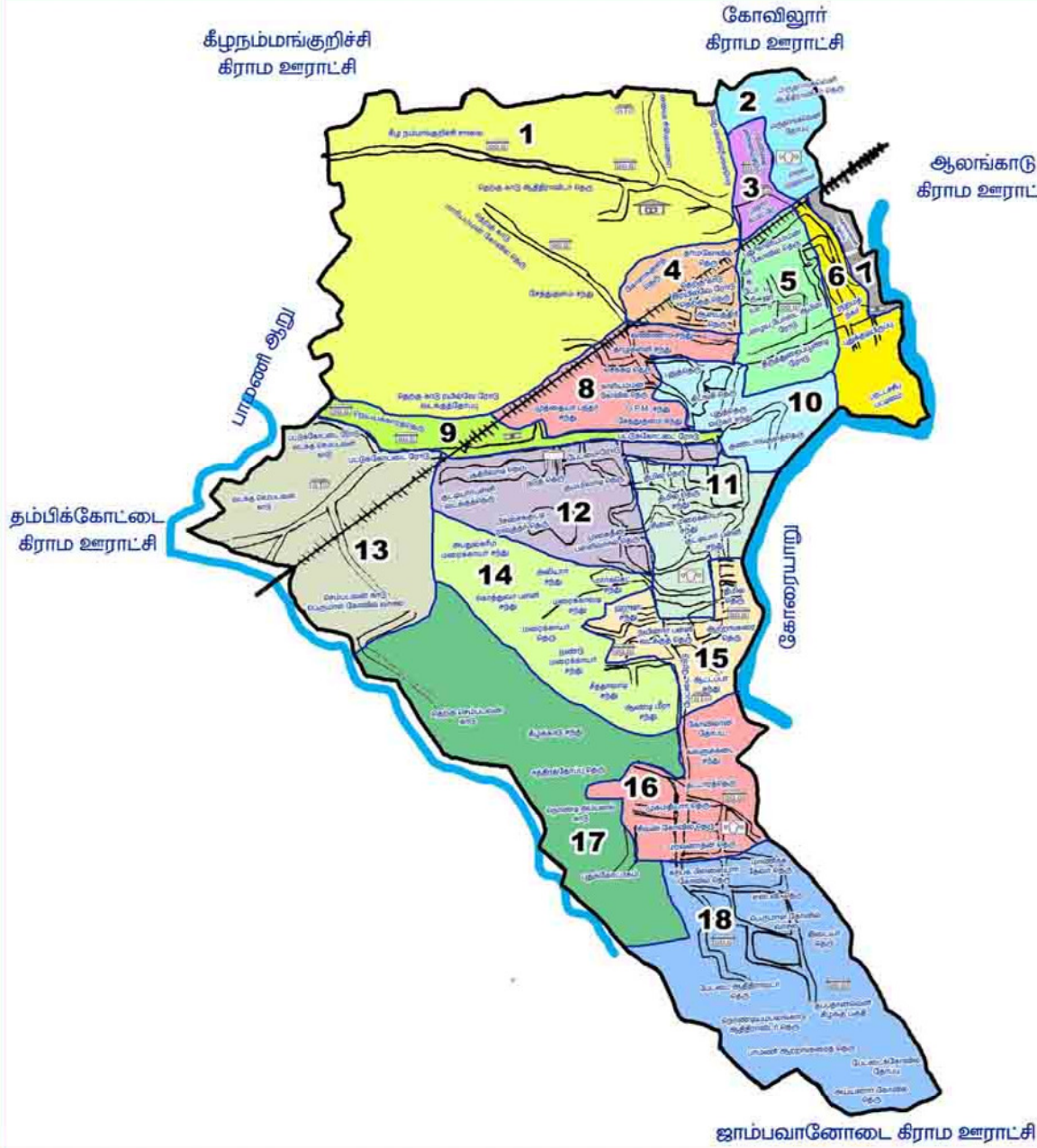
பேரூராட்சியின் பெயர் : முத்துப்பேட்டை பேரூராட்சி

வ. எண்	பேரூராட்சி பெயர்	2011 கணக்கெடுப்பு படி மக்கள் தொகை	நிர்ணயிக்கப்பட்ட மொத்த வார்டுகளின் எண்ணிக்கை	குடியிருப்பு கட்டிடங்களின் மொத்த எண்ணிக்கை	ஒரு வார்டின் சராசரி மக்கள் தொகை கலம் (3) / கலம் (4)	ஒரு வார்டின் சராசரி குடியிருப்பு கட்டிடங்களின் எண்ணிக்கை கலம் (5) / கலம் (4)	ஒரு வீட்டின் சராசரி மக்கள் தொகை கலம் (6) / கலம் (7)	உத்தேசிக்கப்பட்டுள்ள வார்டின் எண்ணிக்கை	உத்தேசிக்கப்பட்டுள்ள வார்டில் உள்ள குடியிருப்புக் கட்டிடங்களின் எண்ணிக்கை	உத்தேசிக்கப்பட்டுள்ள வார்டில் மதிப்பீடு செய்யப்படும் மக்கள் தொகை கலம் (8) x கலம் (10)	மதிப்பீடு செய்யப்படும் மக்கள் தொகைக்கும் சராசரி மக்கள் தொகைக்கும் உள்ள வித்தியாசம் கலம் (11) – கலம் (6)	மதிப்பீடு செய்யப்படும் மக்கள் தொகைக்கும் சராசரி மக்கள் தொகைக்கும் உள்ள வித்தியாசத்தின் விழுக்காடு கலம் (12) x 100/ கலம் (6)	வித்தியாசத்திற்கான காரணம்	குறிப்பு
1	2	3	4	5	6	7	8	9	10	11	12	13	14	15
1	முத்துப்பேட்டை	21722	18	5846	1206.78	324.78	3.7157	18	293	1089	(-) 118	(-) 9.78	--	



மறுவரையறை அலுவலர்/
செயல் அலுவலர்
தேர்வு நிலை பேரூராட்சி
முத்துப்பேட்டை

திருவாரூர் மாவட்டம் - முத்துப்பேட்டை பேரூராட்சி வார்டு மறுவரையரை வரைபடம்



மறுவரை செய்யப்பட்ட வார்டுகளின் விவரம்

வ.எண்	வார்டு எண்	மக்கள் தொகை
1	1	1321
2	2	1291
3	3	1091
4	4	1243
5	5	1321
6	6	1324
7	7	1313
8	8	1098
9	9	1128
10	10	1154
11	11	1102
12	12	1250
13	13	1217
14	14	1132
15	15	1091
16	16	1302
17	17	1224
18	18	1087
Total		21689

-  பள்ளிக்கூடம்
-  கிராம நிர்வாக அலுவலகம்
-  அங்கன்வாடி மையம்
-  மகளிர் சுயஉதவிக்குழு கட்டிடம்
-  நூலகம்
-  மேல்நிலை நீர்தேக்க தொட்டி
-  மகளிர் சுகாதார வளாகம்

Delimitation Officer /
Executive Officer
Muthupet Town Panchayat
Tiruvaru District.